



**ARJEPLOGS
KOMMUN**

ÁRJEPLUOVE KOMMUVNNA

Framåt - Åvddån

Lokal utvecklingsstrategi och översiktsplan
Arjeplogs kommun
Utvecklingsbygder

Om dokumentet

Titel: Ävddån - Lokal utvecklingsstrategi och översiktsplan. Arjeplogs kommun.

Status: Antagen av Kommunfullmäktige

Datum: 2018-04-23 §26

Uppdragsgivare: Kommunstyrelsen

Beslutsinstans: Kommunfullmäktige. Mats Abrahamsson (KFO, S), Elisabeth Bramfeldt (1 VO, V), Veronica Burman (2 VO, S), Britta Flinkfeldt (S), Mari-Teres Ögren (S), Mauricio Puga (S), Christina Wallström (S), Görgen Åberg (S), Ulla Lindström (S), Lena Nilsson (C), Sten-Åke Nilsson (C), Nina Lango (C), John Wennström (C), Johan Hermansson (C), Albert Lestander (V), Erik Grähs (V), Robert Lundström (V), Tommy Marklund (V), Alf Sundström (L), Jeanette Ranfjäll (L)

Politisk styrgrupp: Allmänna utskottet

Projektledare: Ingela Edholm Forsberg, utvecklingsstrateg

Kartor: Jonas Callin, VA-ingenjör, © Lantmäteriet och Arjeplogs kommun

Projektgrupp/Plangrupp - Arjeplogs kommun:

Mats Abrahamsson, byggnadsinspektör
Stina Berglund, teknisk handläggare
Stina Ederlöf, utbildningssamordnare lärcentra
Josefin Bäcklund, enheten för vård och omsorg
Barbro Edin, miljöinspektör
Caroline Grefbäck, controller
Thure Holmström, IT-chef
Bo Häggroth, projektledare
Hans-Erik Jonsson, räddningschef
Anna Karlsson, ekonom och projektmedarbetare
Miriam Kronberg, chef integration och arbetsmarknad
Nina Lango, minoritetssamordnare/processledare jämställdhetsintegration
Emil Sundström, teknisk chef
Lena Sundström, kommunsekreterare/folkhälsosamordnare
Fredrik Westerlund, kommunikatör/ processledare jämställdhetsintegration
Malin Westling, skolchef
Näringslivsbolaget Argentis och företagarna:
Lotta Lestander, ordförande Företagarna
Per Degerfalk, vice ordförande Företagarna
Mikael Reinholdsson, VD näringslivsbolaget Argentis

Layout: Martin Stråmo, Fredrik Westerlund & Lotta Lestander, utvecklingsenheten, samt Susan Enetjärn, Enetjärn Natur. Omslagsfoto: Bäverholm & Adolfström, Carlj-Johan Utsi.

Naturmiljöbeskrivning LIS-områden: Sofia Nygårds, Enetjärn Natur

Miljökonsekvensbeskrivning: Staffan Svanberg & Tryggve Sigurdsson, Enetjärn Natur, samt projektledare Ingela Edholm Forsberg

Kartor: Lantmäteriet, Geodatasamverkan

Under arbetets gång har även andra resurser bidragit, bland annat Per Lidström, Anna-Lena Le Goascogne, Erika Forsberg, Christina Sundqvist & Ann-Charlotte Sjaggo, utvecklingsenheten samt Silvermuseet/INSARC. Dessa har dock inget ansvar för förslagens slutliga utformning.



**ARJEPLOGS
KOMMUN**
ÄRJEPLUOVE KOMMUVNNA

Arjeplogs kommun
Kommunledningsverksamheten, Utvecklingsenheten
Postadress: Arjeplogs kommun, 938 81 Arjeplog
Besöksadress: Tingsbacka Storgatan 20, 938 31 Arjeplog
Telefon: 0961-140 00

Dnr: KS 2012/62, KS 2017/195, KS 2018/12

Innehåll

- 4 Utvecklingsbygder
 - 4 Inledning
- 7 Landsbygdsutveckling i strandnära lägen
 - 9 Övergripande riktlinjer LIS- områden
 - 11 Urvalsmetod
- 15 Slagnäsområdet
 - 16 Målbild
 - 16 Strategier
 - 16 Prioriterade åtgärder/rekommendationer
 - 17 Områden för turistverksamhet
 - 17 Område för testverksamhet
 - 19 Landsbygdsutveckling i strandnära lägen vid Storavan och Návstajávrrie
 - 21 Slagnäs (S1)
 - 23 Norrskar (S2)
 - 25 Bergnäsudden (S3)
 - 27 Tjäckjokk (S4)
 - 29 Kallön (S5)
 - 31 Gotthardsberg (S6)
- 35 Laisdalsområdet - Lássjo
 - 35 Befolkning och service
 - 35 Besöksnäring
 - 36 Bebyggelse
 - 36 Renskötsel och gröna näringar
 - 36 Friluftsinfrastruktur
 - 37 Föreningsliv
 - 37 Riksintresse friluftsliv och biosfärområde
 - 38 Fiskeutveckling
 - 38 Målbild
 - 38 Strategier
 - 40 Områden för turistverksamhet
 - 40 Landsbygdsutveckling i strandnära lägen
 - 42 Hällbacken (L1)
 - 45 Laisvall (L2)
- 49 Piteälvområdet
 - 49 Natur och kultur
 - 49 Företagsamhet
 - 50 Bebyggelse och service
 - 50 Friluftsliv
 - 51 Föreningsliv
 - 51 Fiskeutveckling
 - 51 Område för försvaret
 - 52 Strategier
 - 52 Prioriterad åtgärd/rekommendation
 - 53 Områden för turistverksamhet
 - 54 Landsbygdsutveckling i strandnära lägen
 - 55 Västerfjäll (P1)
 - 58 Sundnäs - Långudden (P2)
 - 61 Rävudden/Siedegávva (P3)
 - 64 Norra Bergnäs (P4)
- 69 Silvervägens fjällområde
 - 69 Natur och kultur
 - 69 Service och kommunikationer
 - 70 Företagsamhet
- 71 Föreningsliv
- 71 Fiskeutveckling
- 71 Friluftsliv
- 72 Målbild
- 72 Strategier
- 73 Prioriterade åtgärder
- 74 Område för test- och eventverksamhet
- 75 Landsbygdsutveckling i strandnära lägen
- 76 Tjärnberg (Si1)
- 79 Jäckvik Norr (Si2)
- 82 Jäckvik Syd (Si 3)
- 85 Gruttur (Si4)
- 91 Arjeplogsområdet
 - 91 Natur och kultur
 - 91 Bebyggelse, service och kommunikationer
 - 92 Företagsamhet
 - 94 Fritid, kultur, idrott och friluftsliv
 - 95 Föreningsliv
 - 95 Fiskeutveckling
 - 95 Målbild
 - 96 Strategier
 - 96 Prioriterade åtgärder/rekommendationer
 - 97 Områden för turistverksamhet
 - 98 Utvecklingsområde av trafiksäkerhet
 - 100 Utvecklingsområde bostäder och boendeanläggning
 - 100 Områden för testverksamhet
 - 103 Landsbygdsutveckling i strandnära lägen
 - 104 Östansjö (A1)
 - 107 Racksund/Stübma (A2)
 - 110 Kurrokvejk (A3)
 - 113 Ånge (A4)
 - 116 Midsommarudden (A5)
 - 118 Mellanström (A6)
 - 121 Bukt (A7)
 - 123 Akkelis (A8)

Utvecklingsbygder

Inledning

Hela Arjeplogs kommun utgör landsbygd. För att långsiktigt stödja en hållbar utveckling med positiva sysselsättningseffekter och ett upprätthållet serviceunderlag, utgår planen från en indelning av kommunen i utvecklingsbygder. Det är Slagnäsområdet, Arjeplogsområdet, Laisdalen, Silvervägens fjällområde och Piteälvsområdet. Bygderna har olika förutsättningar och indelningen grundas bland annat på fördelning av befolkning, bebyggelse, offentlig och kommersiell service, näringslivsstruktur, arbetsställen, infrastruktur, funktionellt vägnät, kollektivtrafik, bredband, arbetspendlingsmöjligheter och byarnas utvecklingsplaner.

Slagnäs, Arjeplog och Jäckvik är serviceorter med ett bredare serviceutbud. Laisvall, Adolfström och Polcirkeln är byar som stärker servicen med livsmedelsbutik och/eller drivmedelsstation. Serviceorterna/byarna ska fungera som kärnor där satsning på service och kommunikationer ska göras i första hand. En tydligare prioritering bedöms ge en bättre möjlighet att behålla service i hela kommunen. Centralorten har givetvis en särställning.

Testindustrin, som är av största betydelse för kommunens utveckling, är lokaliserad till Arjeplogs- och Slagnäsområdet och behöver närhet till kommunikationer (inklusive bredband med mycket hög kapacitet), service och boende inom rimliga avstånd. Besöksnäringen, som är den andra huvudindustrin, har en struktur med koncentration av större anläggningar i kluster. Det är Arjeplogsområdet, Slagnäsområdet, Silvervägens fjällområde och Laisdalen. I Piteälvsområdet finns huvudsakligen fritidshusturism och småskaliga turistanläggningar varav flera i väglöst land. Rennäring bedrivs i hela kommunen och i alla bygder och hänsyn till renskötseln är aktuell i alla projekt. Nya områden för vattenbruk bedöms endast kunna aktualiseras nedströms Sälla i Skellefteälvens vattensystem.

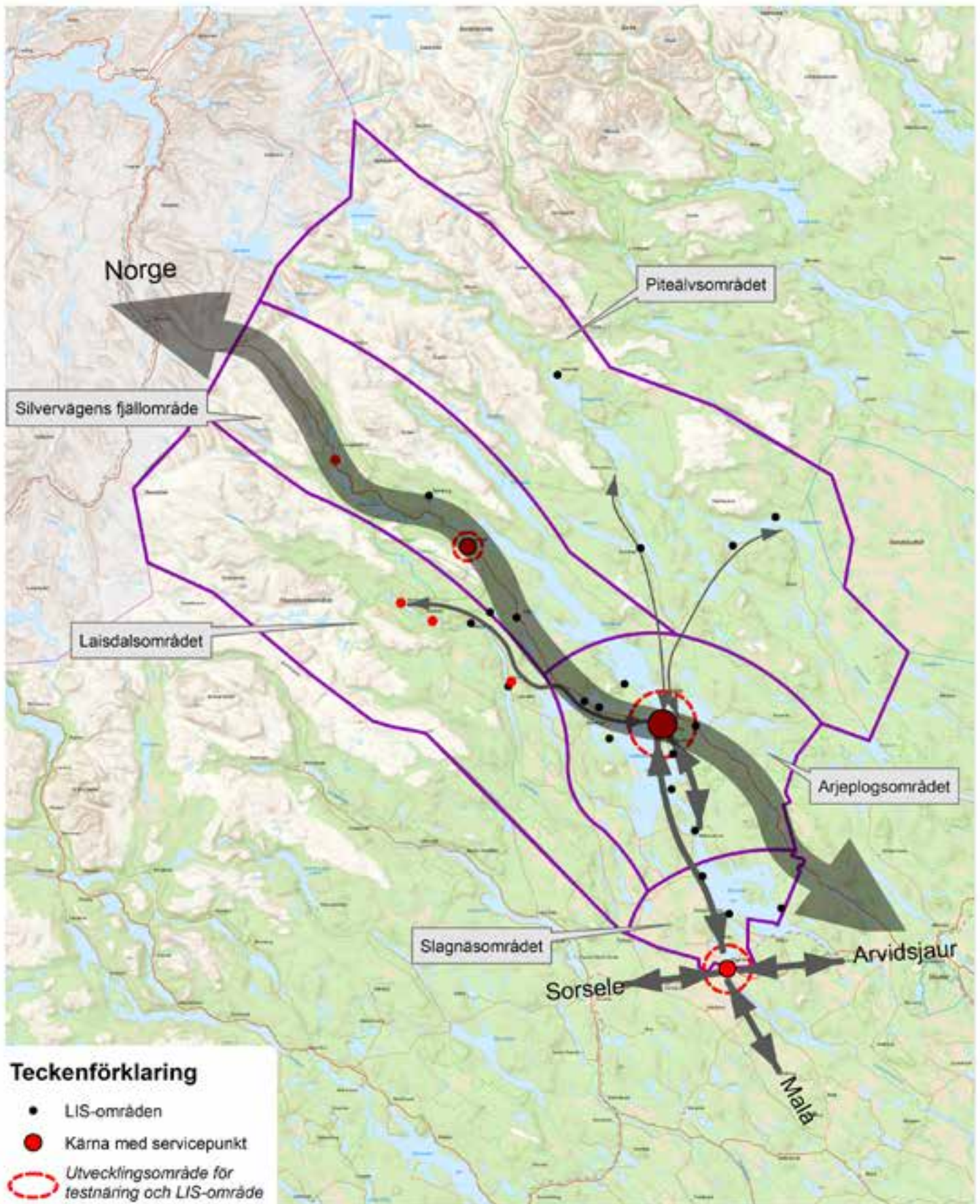
Riktlinjer lokalisering verksamheter

- Lokalisering av utveckling och nya områden för testindustri prioriteras främst i anslutning till befintliga anläggningar i Arjeplogsområdet och Slagnäsområdet samt inom områden på cirka 30 minuters resväg från Arjeplog centralort eller Slagnäs by.
- Lokalisering av utveckling och nya anläggningar för besöksnäring prioriteras främst i anslutning till befintlig verksamhet i alla bygder och för förstärkning av turismkluster i Silvervägens fjällområde, Laisdalen, Slagnäsområdet och Arjeplogsområdet.



Arjeplogs kommun som landets vattenrikaste med 8 727 sjöar och cirka 3 500 kilometer rinnande vatten, har unika platsbundna fördelar för utveckling i en attraktiv strandnära miljö.
Foto: Carl-Johan Utsi.

- Lokalisering av ny bostadsbebyggelse prioriteras i första hand i och i anslutning till serviceorter och byar som Arjeplog, Jäckvik, Slagnäs, Laisvall, Adolfström och Pol-cirkeln, i byar längs de kommunikationsstråk som binder dem samman samt i utvecklingsbygderna österut längs väg 95.
- Lokalisering av viss bostadsbebyggelse och anläggningar kan också ske i och i anslutning till befintliga byar och fritidshusområden i Piteälvområdet.
- Lokalisering av nya anläggningar för vattenbruk prioriteras till lämpliga områden nedströms befintlig anläggning i Sälla i Arjeplogs- och Slagnäsområdet.
- Arjeplogs centralort ska stärkas och prioriteras vid andra större etableringar av bostäder, anläggningar och övriga verksamheter.
- Rennaringens riksintressen och renbruksplaner ska alltid beaktas vid planering och byggande. Tidig dialog ska föras berörd sameby så de ges möjlighet till inflytande i ett tidigt skede.



Landsbygdsutveckling i strandnära lägen

Ett verktyg för kommunen att planera för utveckling och tillväxt i bygderna är de förändrade strandskyddsbestämmelserna som trädde i kraft år 2010. De innebär regeländringar med syfte att göra det möjligt för kommuner, som Arjeplogs, med liten befolkningsmängd och långa obebyggda strandsträckor att nyttja konkurrensfördelen med strandnära lägen för turism och boende. Det handlar om att stimulera utvecklingen på landsbygden genom att ta till vara strändernas och vattnets attraktionskraft. Även om det i strandskyddssammanhang inte enbart handlar om kvantitet utan främst om kvalitet och tillgänglighet, så har Arjeplogs kommun som landets vattenrikaste, med 8 727 sjöar och cirka 3 500 km rinnande vatten, unika platsbundna fördelar för utveckling i en attraktiv, strandnära miljö.

Huvudsyftet med strandskyddet är att trygga allmänhetens tillgång till strandområden och att bevara goda livsvillkor för djur och växtliv på land och i vatten. De nya möjligheterna innebär att kommunerna i översiktsplanen ska peka ut områden för landsbygdsutveckling i strandnära lägen, så kallade LIS-områden. Att ett område pekats ut som LIS-område i översiktsplanen innebär dock inte ett automatiskt upphävande av strandskyddet inom området, utan fortfarande måste strandskyddsdispens sökas eller strandskyddet upphävas inom en detaljplan, vid en planerad åtgärd.

De särskilda skäl som kan åberopas inom ett LIS- område är att det gäller:

1. En byggnad eller anläggning som bidrar till utvecklingen av landsbygden.
2. Enstaka en- eller tvåbostadshus med komplementbyggnader, i anslutning till befintligt bostadshus.

Kriterier för att utpekas som LIS-områden är:

- Området är lämpligt för utveckling av landsbygden/kommunen.
- Området är av sådant slag och har en så begränsad omfattning att strandskyddets syften fortfarande tillgodoses långsiktigt.
- Området har endast en liten betydelse för att tillgodose strandskyddets syften i eller i närheten av tätorten.

Landsbygdsutveckling handlar enligt förarbetena och Naturvårdsverkets strandskyddsvägledning om åtgärder som långsiktigt ska ge positiva sysselsättningseffekter eller bidra till att upprätthålla serviceunderlaget i bygden. Åtgärden ska långsiktigt bidra till ökad ekonomisk aktivitet på orten, bygden eller regionen. Det är inte ett tillräckligt skäl för en dispens att uppförandet av en ny byggnad eller en åtgärd tillfälligt skapar arbetstillfällen. Åtgärderna för att stimulera utvecklingen på landsbygden ska generellt främst

inriktas mot att öka förutsättningarna för att arbeta och bo på landsbygden genom att stödja skapandet av attraktiva företags- och livsmiljöer.

Följande är exempel på vad som enligt Naturvårdsverkets strandskyddsvägledning kan betraktas som landsbygdsutveckling:

- Verksamhet som har attraktiva natur-, kultur- och boendemiljöer som bas för nya affärsmöjligheter, till exempel etablering av turistanläggning där tillgång till stränder och vattenområden är en förutsättning, eller åtminstone en avsevärd fördel.
- Bostäder för permanent- och fritidsboende för att upprätthålla ett ekonomiskt och personellt underlag för olika former av kommersiell och offentlig service som till exempel butiker och kollektivtrafik.
- Viss typ av småskalig livsmedelsförädling som behöver lokaliseras strandnära, till exempel fiskodling och fiskförädling.
- Kombinationsverksamheter som behövas för att täcka upp säsongen och få bättre lönsamhet.



"När jag blir stor ska jag bo i ett hus framför vattnet och fiska och fylla år den tredje augusti och ha en traktor och en monstertruck och en husvagn mitt mellan Arjeplog och Norge. Jag ska jobba på bilregistret och samla pengar. Det bästa med Arjeplog är att man kan hoppa i vattnet och simma."

- Seved, 4 år.

Foto: Fredrik Westerlund

Övergripande riktlinjer LIS- områden

I Arjeplogs kommun förvaltas stränderna på ett långsiktigt hållbart sätt så att strandskyddets syften tillgodoses samtidigt som stränderna utgör en viktig resurs för kommunens attraktivitet, utveckling och tillväxt.

Arjeplogs position är den fjällnära skärgården. Att en stor del av kommunens attraktivitet ligger i att stränderna är tillgängliga för allmänheten för upplevelser och friluftsliv ska alltid beaktas. Mot bakgrund av den goda tillgången till stränder av olika värden bedöms det inte svårt att säkerställa, men ska ändå hänsynstas i varje bedömning. Hänsyn måste i Arjeplogs kommun också tas till rennäringsring. Sjösystemen är viktiga då de används som flyttleder både på höstvintern och under våren. Stränderna har också betydelse under våren på väg till vår- och sommarlandena då strandnära beten ofta är de enda förekommande barmarksområdena med tillgängligt bete.

Byggande i LIS-områden ska, tillsammans med andra åtgärder, som bredbandsutbyggnad, service och annan näringslivsutveckling, bidra till landsbygdsutveckling i linje med kommunens strategier för lokalisering av verksamheter till olika utvecklingsbygder.

Prioriterade åtgärder som bedöms stötta landsbygdsutveckling i Arjeplogs kommun, i linje med regionala styrdokument som utvecklingsstrategi, tillväxtprogram, landsbygdsprogram och livsmedelsstrategi, är:

- Ny och förtätad bebyggelse för permanentboende och fritidshus i attraktiva lägen.
- Bebyggelse och anläggningar för små- och storskalig turism samt annan upplevelsenäring.
- Bebyggelse och anläggningar för test- och övningsverksamhet och eventverksamhet med koppling till denna.
- Bebyggelse och anläggningar för lokal livsmedelsproduktion som vattenbruk.
- Bebyggelse och anläggningar för distansoberoende tjänstenäring, kulturella och kreativa näringar i attraktiv företags- och livsmiljö.
- Bebyggelse och anläggningar för det rörliga friluftslivet.

Riktlinjer

- Utpekade LIS-områden ska inte ses som en tvingande markanvändning, utan som en möjlighet till ett utökad nyttjande. Det är upp till mark- och fastighetsägarna att ta ställning till om den utökade möjligheten och dispens från strandskyddet ska nyttjas eller inte.

- Med några undantag bör restriktivitet tillämpas i Piteälvsområdet. Detta med hänsyn till rennäringsen och andra riksintressen, samt en sämre utbyggd infrastruktur och service än i de andra älvdalarna.
- Även i Silvervägens fjällområde ska med hänsyn till rennäringsen, i första hand åtgärder i anslutning till befintlig bebyggelse/anläggningar bedömas lämpliga.
- Vid etableringar ska ett avstånd på minst 500 meter från befintliga anläggningar eller trånga passager för rennäringsen eftersträvas.
- Restriktivitet tillämpas på öar och längs forssträckor med hänsyn till deras värden för natur och friluftsliv. Forssträckor utgör dessutom ofta trånga passager i samband med flyttning och samling av renar.
- Ett LIS-område ska vara förenligt med miljömålen, de allmänna hänsynsreglerna och hushållningsbestämmelser i miljöbalkens 2, 3 och 4 kapitlet och strandskyddets syften. Det ska exempelvis inte påtagligt skada riksintressevärden, påverka bevarandevärden i Natura 2000-område, påtagligt försvåra rennäringsens utövande, påverka andra skyddade områden eller försämra förutsättningar för friluftsliv.
- Att ta området i anspråk ska inte medföra att miljö kvalitetsnormer överskrids eller inte uppnås, exempelvis att väsentligt påverka en vattenförekomsts ekologiska status. Hänsyn till grund-, yt- och dricksvatten är viktigt.
- Bostadsbebyggelse som utgör en komplettering, förtätning eller utvidgning av befintlig bostadsbebyggelse bedöms lämpligast.
- Vid tolkning av vad uppförande i anslutning till befintlig bostadsbebyggelse innebär sker en bedömning från fall till fall. Både faktorer som tillgänglig infrastruktur, vilka offentliga kostnader etableringen kan medföra, liksom kommunens historiskt glesa och strandnära bebyggelsestruktur ska tas i beaktande. I normalfallet handlar det om ett avstånd upp till 200 meter.
- Är det aktuellt med prövning av ny och större sammanhållen bebyggelse ska detaljplaneläggning väljas. Där prövas frågan om upphävande enligt strandskyddsbestämmelserna för detaljplan.
- Att bygg- och anläggningsarbetena i sig bidrar till utveckling räcker inte som motivering för dispens, åtgärden måste även långsiktigt bidra till ekonomisk aktivitet.
- I anslutning till Arjeplogs tätort finns många, stora och skiftande anspråk på nyttjandet av mark- och vattenområden som bidrar till utveckling. Detaljplaneläggning ska därför som regel tillämpas för nya åtgärder och områdets lämplighet prövas enligt bestämmelserna för detaljplan.

- Förorenade områden, vattentäkter, områden för framtida vattenuttag samt områden med hög skyddsnivå för avlopp ska beaktas vid prövningen.
- Översvämnings-, stranderosions- och rasrisker ska beaktas liksom andra konsekvenser, även med hänsyn till klimatförändringar och utifrån ett klimatanpassningsperspektiv. Hänsyn ska tas till markförhållanden gällande skred- och rasrisk.
- Hur en åtgärd kan komma att medföra befolknings- och trafikökning och/eller utbyggd infrastruktur som ställer krav på kommunens räddningstjänstberedskap, utifrån kravet att alla kommuninnevanare ska beredas ett tillfredställande och likvärdigt skydd mot olyckor ska beaktas.
- Förutsättningar ska finnas för att trygga allemansrättens tillgång till strandområden genom en fri passage. Särskild uppmärksamhet på utformande och säkerställande av fri passage ska gälla vid LIS-områden som berör Natura 2000 områdena Laisälven och Piteälven.
- Ny bebyggelse bör ligga på rimligt avstånd från infrastruktur. Där kommunalt vatten och avlopp inte finns eller där anslutning till befintliga ledningar inte är möjligt skall enskilda eller gemensamhetsanläggningar göras.
- Avstyckade tomter ska ha en storlek så att omhändertagande av avlopp kan ske inom den egna fastigheten.
- Väg 95 är primär transportled för farligt gods och ingen bebyggelse är lämplig närmare än 30 meter från den. Ny bebyggelse får inte ske närmare än närmare än 12 meter från övriga allmänna vägar eller 30 meter från järnväg. Så långt möjligt skall befintliga utfarter till allmänna vägar användas. Tillgång alternativt närhet ska finnas till befintligt vägnät.
- I möjligaste mån bör gemensamma anläggningar upprättas för båtplatser, bryggor, och liknande.

Urvalsmetod

Under den långa samrådsperioden har en mängd förslag på utvecklingsområden i strandnära områden kommit från externa aktörer och genom kommunens planeringsprocess. Test-, event- och annan besöksnäring som är viktiga tillväxtområden i kommunen har inkommit med önskemål på utveckling och etableringar inom strandskyddsområden. Privatpersoner, markägare och företag har lämnat in förslag på områden för bostadsbyggande. Samråd med justeringar av områden har särskilt skett med samebyarna vid ett flertal tillfällen.

Ett urval av de mer än hundra olika områden som inkommit har gjorts. Det urvalet har utgått från en analys utifrån riktlinjerna och följande underlag, bland annat för bedömning av allmänna intressen:

1. Riksintressen enligt kap 3 och 4 miljöbalken, rennärning, naturvård, kulturmiljövård, friluftsliv, energiproduktion, kommunikationer, yrkesfiske, mineralutvinning, totalförsvar, obrutet fjäll, skyddade vattendrag och natura 2000- områden.
2. Andra allmänna intressen
 - Befintliga naturreservat och planerade naturreservat
 - Djur- & växtskyddsområden
 - Biotopskyddsområde
 - Ekopark
 - Vattenskyddsområden
 - Vätmarksinventering
 - Ängs- & hagmarker
 - Ängs- & betesmarksinventering
 - Bevarandeprogram för odlingslandskapet
 - Regionalt kulturmiljöprogram
 - Nyckelbiotoper
 - Naturvårdsavtal
 - Naturvärden
 - Sumpskog
 - Fornminnen
 - Badplatser
 - Avloppsreningsverk
 - Förorenade områden
 - Miljöfarlig verksamhet
 - Skoter- och vandringsleder, vindskydd och rastplatser
 - Skyddsavstånd väg
 - Radonrisk
 - Miljökvalitetsnormer
 - Grundvattenresurser
 - Översvämningsrisker
3. Strategier för lokalisering av verksamheter till identifierade utvecklingsbygder (befolkning, bebyggelse, offentlig och kommersiell service, näringslivsstruktur, arbetsställen, infrastruktur, funktionellt vägnät, kollektivtrafik, bredband, arbetspendlingsmöjligheter och byarnas utvecklingsplaner).

Efter samrådet har en naturvärdesinventering genomförts av de delar av LIS- områdena som utifrån en förstudie visat sig kunna hysa höga naturvärden. Inventeringen redovisas i bilaga 7 till miljökonsekvensbeskrivningen. Ett tillkommande område har inte

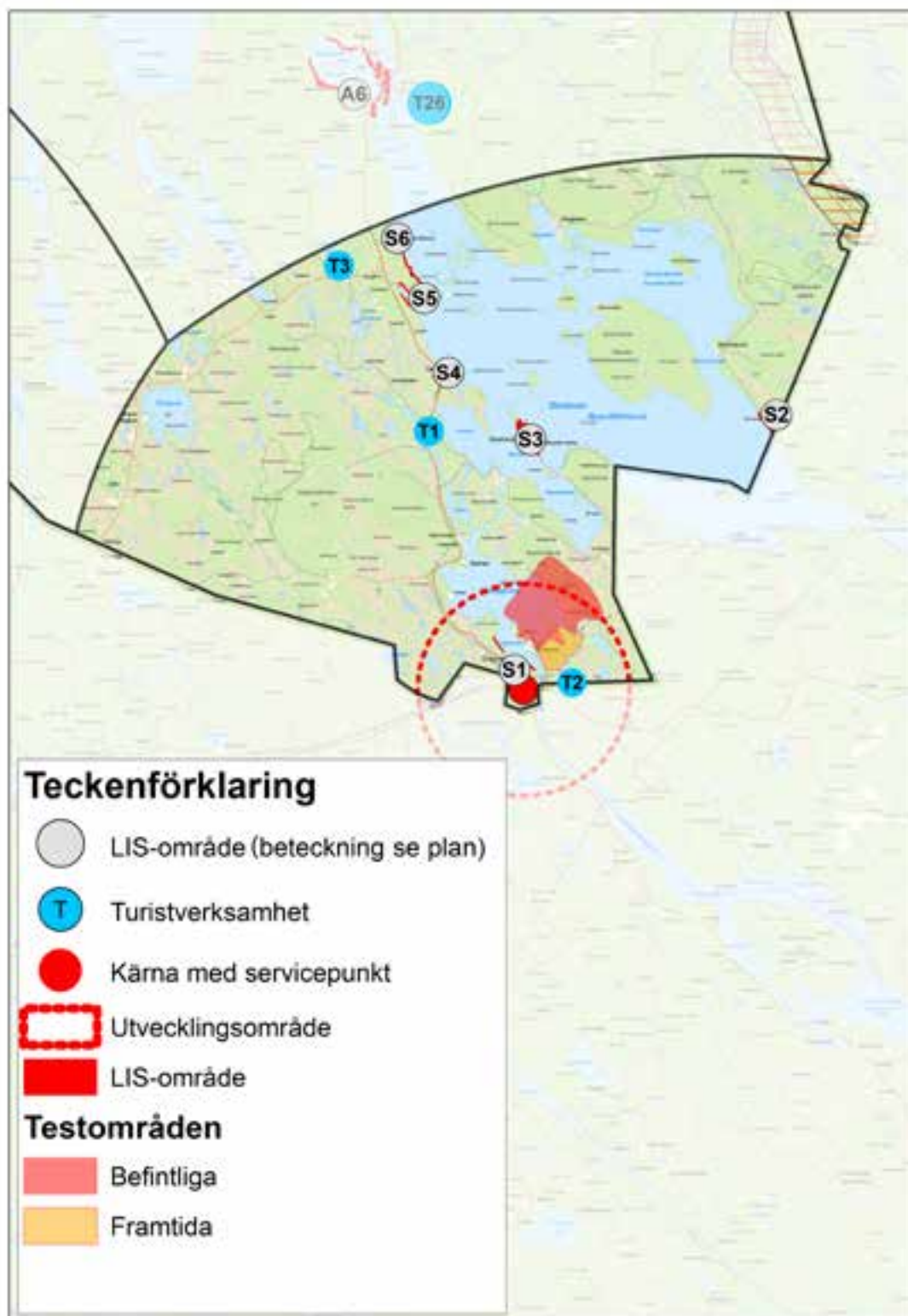
hunnit inventeras, men det framgår av beskrivningarna att det kan krävas kompletteringar.

Utvecklingsmöjligheter utanför i planen utpekade LIS-områden

Kommunens utrednings- och planeringsresurser är begränsade och att ta fram lämpliga strandnära områden som kan stödja en positiv utveckling av landsbygden är ett omfattande arbete. Det är dessutom inte möjligt att under översiktsplanprocessen förutse alla framtida möjliga utvecklingsprojekt. Kommunen avser därför att kontinuerligt hålla igång processen för planering för landsbygdsutveckling och i samband med aktualitetsprövning varje mandatperiod se över områdena.

För att kommunen i undantagsfall ska kunna använda sig av dispensskälet om landsbygdsutveckling i strandnära lägen utan att ett område är geografiskt utpekat i översiktsplanen kommer den förenklade process och arbetsmetod som rekommenderats i Strandskyddsdelegationens webb-utbildning användas. Den grundas på Länsstyrelsen i Västerbottens publikation "Regional anpassning av bestämmelser för strandskydd, Tips på hur LIS-områden kan pekas ut i Västerbottens län".

En förutsättning är att kommunen upprättar nödvändigt underlagsmaterial; natur- och miljöbedömning plus en beskrivning av den verksamhet som är tänkt att bedrivas på platsen. Kommunen samråder därefter med Länsstyrelsen och begär ett yttrande. Kommunens motivering ska bifogas ansökan. I ansökan ska det framgå på vilket sätt en lokalisering inom strandskyddsområdet bidrar till landsbygdsutveckling. Kommunens mål, strategier och rekommendationer är utgångspunkt för bedömningen. Nästa steg är samråd med berörda grannar, vilket är nödvändigt för att uppfylla plan- och bygglagens krav när en fördjupad översiktsplan upprättas. En förutsättning för bygglov är beviljad strandskyddsdispens. Kommunen och Länsstyrelsen ska vara eniga. Vid nästa revidering eller aktualitetsförklaring förs detta LIS-område, som kommit till på ett förenklat sätt, in i kommunens översiktsplan.



Slagnäsområdet

Slagnäs serviceort utgör en knutpunkt och har ett geografiskt läge med stor utvecklingspotential. Här korsas viktiga vägstråk, inlandsbanan passerar och det är bra pendlingsavstånd till fyra kommuncentra. Det är bara sex mil till Arjeplog, tre mil till Sorsele, fem mil till Arvidsjaur och sex mil till Malå. Genom samhället passerar riksväg 45 mellan Sorsele och Arvidsjaur liksom inlandsbanan. Från Arjeplog kommer väg 609 som ansluter till E45:an och väg 1018 mot Malå.

Byarna och bebyggelsen i Slagnäsbygden ligger huvudsakligen i anslutning till sjöarna Naustajaure och Storavan, en av de så kallade "stora sjöarna". Förr anlades vintervägar på isarna och sommartid gick transporter med båt. Från 1893 till 1934 körde ångbåten Karl XV mellan Södra Bergnäs och Arjeplog. Inlandsbanan blev klar under 1930-talet och hade då en viktig roll för malmtransporterna från Laisvallgruvan. Bangården är idag ett förorenat område som kommer att saneras de närmaste åren.

I Slagnäs finns grundläggande kommersiell service: livsmedel, drivmedel, post och paket, bussgodis, tillgång till frimärken, varor från apotek, systembolag och svenska spel. I Slagnäs finns även äldreomsorg som offentlig service liksom skolskjuts, hemtjänst och kollektivtrafik.

Befolkningen i Slagnäsbygden har minskat liksom i kommunen som helhet, men näst efter centralorten är Slagnäs största befolkningscentra med knappt 200 innevånare.

I byn finns kommunens största privata arbetsgivare testanläggningen Tjintokk med 175 anställda. Det är också det största hotellet norr om Stockholm. Många dagpendlar från både Arjeplog, Sorsele, och Arvidsjaur. Slagnäsbygden är ett av kommunens turistiska kluster med innovativa föregångare som Båtsouj samecenter. Här finns också Slagnäs Camping och ett par hundspannsföretag. Det finns fjorton företag med arbetsställen i Slagnäsområdet.

Renskötsel bedrivs av Maskaure, Mausjaure och Västra Kikkejaurs samebyar. Området har tidigare varit en levande jordbruksbygd så det finns potential för utveckling av gröna näringar.

I området finns en stark entreprenörsanda och aktiva föreningar. Storavan och forsarna har stort värde för det rörliga friluftslivet. Byn Slagnäs hållbara förvaltning av fisket och tillgängliggörande av Slagnäsforsen är ett föredöme då det gäller fiskeutveckling i kommunen. Man anordnar också kulturfestivaler, logdanskvällar, driver café och annan turistisk verksamhet på hembygdsgården.

I området finns kulturmiljöer som värdefulla odlingsmiljöer till exempel i Kallön och Sjulnäs, träkyrkan i Slagnäs och kapellet i Södra Bergnäs. I Slagnäs finns en markerad kulturstig och i forsens har byborna rekonstruerat ett "fiskehus", en gammal metod för

fällfångst av strömsik. Slagnäsområdet utmärker sig genom även genom att där finns stora våtmarker med höga naturvärden som Stormyran och Storstensmyran. Berget Naustavardduo är av riksintresse för vindbruk och angivet som ett potentiellt område i kommunen vindkraftsplan. Tillsvidare har rennäringens och besöksnäringens intressen bedömts ha företräde.

Flera föreningar arbetar aktivt för att hålla igång anläggningar och leder för friluftsliv som skoter- och skidspår. I Slagnäs sker samverkan med företaget Tjintokk. Andra exempel är att bybor i Nyliden, Kallön och Långviken gör insatser för friluftsliv med rastplatser, vindskydd och arbetar för upprustning av bryggor.

Målbild

Slagnäsområdet har befast sin unika karaktär med omfattande testindustri och utvecklad besöksnäring i anslutning till de stora sjöarna och bidrar till attraktiv livsmiljö och goda förutsättningar för kreativ tillväxt i Arjeplogs kommun.

Strategier

Utveckla och stärka området som en attraktiv livs- och företagsmiljö med en utvecklad servicepunkt i Slagnäs. En kommunikationsnod med unik position mellan fyra kommuncentra.

Prioriterade åtgärder/rekommendationer

- Planen anger områden för byggande i strandnära lägen och testverksamhet.
- Fortsätta främja utveckling av anläggningar för test och besöksnäring.
- Bredbandsutbyggnad.
- Stödja att Lanthandeln tillsammans med Folkets hus utvecklas till en attraktiv mötesplats med tillgång till ett bra serviceutbud och möjlighet till sociala kontakter.
- För ökad handel och turism i samverkan med Trafikverket m.fl. ta fram lösningar för att stimulera att resanden längs E45, väg 609, väg 1018 och inlandsbanan kan "bromsa upp" och stanna till i Slagnäs.
- Utveckling av fritids- och kulturanläggningar som till exempel badplatsen, motionsspår, lekplats, park, hembygdsgård och dansloge
- Insatser för att uppmärksamma säsongsarbetare, arbetspendlare och andra på möjligheterna till attraktivt boende och livsmiljö i Slagnäsområdet.

- Inventering av områdets potential för utveckling av gröna näringar.
- Stödja att fler skogs-, jordbruk och rennäringföretag inom Slagnäsområdet tar del av landsbygdsprogrammets miljöstödmöjligheter, exempelvis för ett öppet odlingslandskap.
- Stärka samverkan med grannkommunerna för service och utveckling i området.
- En översyn och åtgärdsförslag för utemiljö och gestaltning i Slagnäs by, bland annat utifrån närnaturinventering, utbyte av vägbelysning, skyltning och vägvisning.

Områden för turistverksamhet

Befintliga områden där utveckling av hållbar besöksnäring kan ske, i första hand inom gällande detaljplaner och i anslutning till befintliga anläggningar. Inverkan och anpassning till motstående intressen sker i kommande prövningar. Inga allmänna intressen berörs.

- Gasaområdet (T1) – samecenter, övernattningskåtor, mat, storytelling/ hundspann, kanot, guide turer
- Slagnäs (T2) – camping och hotell.
- Veijejaur (T3) – hundspann, hästar, träningscamp, snickeriaktiviteter. Området berör inte nedre Vuojjaures strand som är rik på fornlämningar.

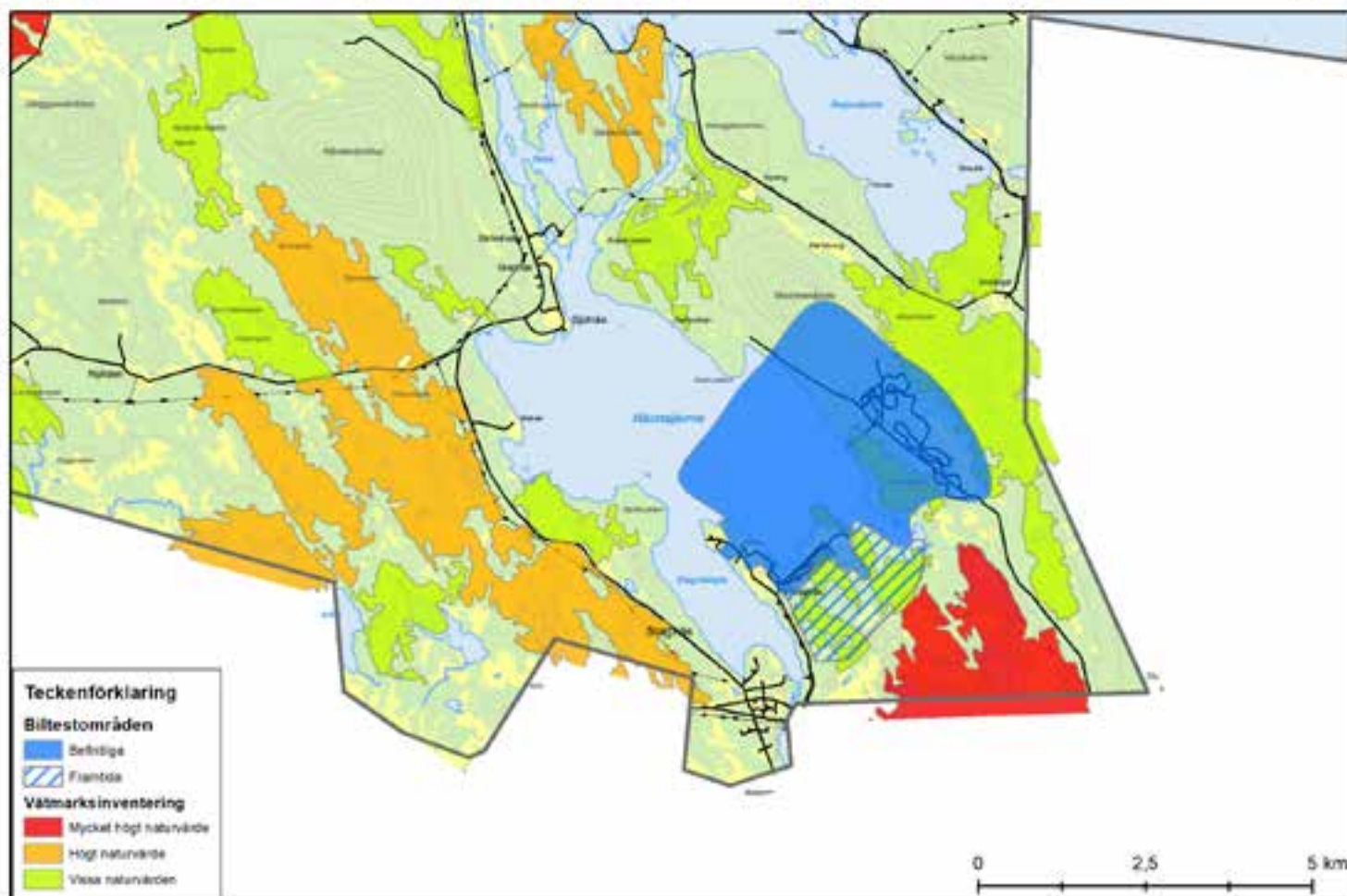
All hundspannsverksamhet ska ske med hänsyn till renskötseln.

Utveckling av besöksnäring kan även ske i utpekade områden för landsbygdsutveckling i strandnära lägen.

Område för testverksamhet

Det är en stark utveckling i testbranschen och det är viktigt att kommunen har en bra planberedskap med lämpliga områden både på sjöis och på land. Planprocessen har dock visat att samebyarna har stora farhågor och ser svårigheter kopplade till en fortsatt utbyggnad av testverksamhet inom främst inom Arjeplogs- och Silvervägens fjällområde. Mot den bakgrunden ska en separat kompletterande fördjupad insats i form av en tematisk plan för testverksamhet påbörjas så snart som möjligt. I avvaktan på det föreslås endast tre nya landbaserade områden för testverksamhet som utvecklingsområde varav ett i Slagnäsområdet. Ytterligare lämpliga områden kan framkomma i den kommande fördjupningen.

Biltestområden



Slagnäs/Tjintokk

Lokalisering av utveckling av testindustri prioriteras i direkt anslutning till befintlig anläggning i Slagnäsområdet. Detta som planberedskap för utökning av landbaserad verksamhet. Aktuellt område bedöms lämpligt ur miljö- och säkerhetssynpunkt och bedöms inte påverka några allmänna intressen om negativa effekter av ingrepp i våtmarken förebyggs och samråd sker med berörd sameby i ett tidigt skede.

Särskild hänsyn och försiktighetsmått

Vid anläggning av nya testbanor ska påverkan på natur- och kulturvärden begränsas. Hänsyn ska här särskilt tas till våtmarker som berörs. Verksamheter som planeras på våtmarker innefattar ofta markavvattning av område genom invalling eller dikning

som kan skada både land- och vattenmiljöer genom förändringar av hydrologi, fauna, flora och vattenkvalitet. Dikning kan medföra nedbrytning och ökat läckage av löst organiskt material och näringsämnen som fosfor. Dikningen riskerar också att öka läckage av kvicksilver och metylkviksilver till vattendragen. Dessa effekter uppstår framförallt i samband med dikesgrävningen och avvattningsfasen och under närmast efterföljande högvattenperioder. Markanvändning och genomförande ska därför planeras så att påverkan på naturvärdena begränsas utifrån dessa riskfaktorer. Hänsyn till grund-, yt- och dricksvatten är också viktigt.

Inom området och intill stranden i det befintliga testområdet finns fornlämningar som är skyddade enligt kulturmiljölagen. Det är därför förbjudet att utan tillstånd från Länsstyrelsen förändra, ta bort, skada eller täcka över en fornlämning. Det har visat sig att fornlämningar som ligger inom ett testområde ofta skadas eller i vissa fall totalförstörs. Ska åtgärder vidtas inom 150 meter från angivet läge i fornminnesregistret måste därför samråd ske med Länsstyrelsen innan åtgärd.

Området berör inga riksintressen eller anläggningar för rennaringen. Tidig kontakt ska ändå tas med Maskaure sameby så de ges möjlighet till inflytande i början av processen. Kontaktuppgifter till ordförande finns på sametingets hemsida https://www.sametinget.se/norrbotten_sb

Ett färdstråk för skoter löper genom området som bör beaktas. Kommunen ser samlat över underlagen för skoterleder och stråk då det upptäckts flera felaktigheter i befintligt material.

Landsbygdsutveckling i strandnära lägen vid Storavan och Návstajávrrie

Inom Slagnäsområdet föreslås sex områden där bebyggelse i strandnära lägen i nuläget bedömts bidra till utveckling och tillväxt, LIS-områden. Att möjliggöra utveckling av ökad bebyggelse i form av fritidshus, permanentboende och småskalig turistverksamhet bedöms stimulera och bibehålla service, föreningsliv och arbetstillfällen. Det finns en efterfrågan på tomter i attraktiva lägen. Det uppskattas att utlagda områden sammanlagt kan medföra byggnation på 63 tomter.

Fem LIS-områden i Slagnäsbygden ligger inom strandskyddsområdet till sjön Storavan och ett i Slagnäs by vid sjön Návstajávrrie / Naustajaure. Storavan är en av de stora sjöarna som ger kommunen dess speciella karaktär som Sveriges största fjällnära skärgård. Kommunen har föreslagit att sjön ska utredas som riksintresse för rörligt friluftsliv. Sjön erbjuder utifrån exempelvis storlek, djup, ö-rikedom, båt-, bad- och fiskemöjlig-

heter särskilt goda förutsättningar för berikande upplevelser. Inget av LIS- områden bedöms påverka dessa friluftsvärden negativt. Tillgången på strandområden är stor och föreslagna områden ligger i anslutning till befintlig byabebbyggelse.

Båda vattenförekomsterna klassas som avloppskänsliga med avseende på fosfor enligt avloppsdirektivet och av otillfredsställande ekologisk potential då den är kraftigt påverkad av vattenkraftsutbyggnad. Miljökvalitetsnormen är att de ska ha uppnått god ekologisk potential år 2027. De uppnår inte hellre god kemisk status med hänsyn till påverkan från långväga luftburna föroreningar av kvicksilver/-föreningar och bromerad difenyleter. Vattenförekomsternas status eller möjligheterna att uppnå miljökvalitetsnormen eller avloppsdirektivet bedöms inte påverkas av bebyggelse i utpekade LIS områden om lämpliga avloppsanläggningar anordnas.

Slagnäs S1



Slagnäs (S1)

Motiv

Förtätad bebyggelse i attraktiva lägen för att upprätthålla ett ekonomiskt och personellt underlag för kommersiell och offentlig service i Slagnäsområdet. Bebyggelse och anläggningar för småskalig turism samt annan upplevelsenäring kan också komma i fråga. Max tjugo tomter bedöms bli aktuella.

Naturmiljö och befintlig bebyggelse

Området består av tre delområden utmed Slagnässjöns västra och södra strand. Jorden utgörs av morän, i den norra delen omväxlande med sorterade sediment. Ett uträtat vattendrag mynnar i Slagnässjön och kring detta finns ett mindre parti med torv. Huvuddelen av området utgörs av barrskog. Vid det uträtade vattendraget finns ungskog som längre söderut övergår i tallsumpskog. Bebyggelse finns utmed den södra delen av sjöns västra strand samt glest på udden i sjöns södra del. På udden förekommer också brukad jordbruksmark. Utmed åkerkanterna finns inslag av lövträd. Området har naturvärdesinventerats och mindre delar av strandzonen bedömts ha ett påtagligt naturvärde (se karta och bilaga Naturvärdesinventering).

Livsvillkor för djur- och växtliv och allmänhetens tillgång till strandområden

Utppekandet bedöms förenligt med strandskyddets syfte under förutsättning att hänsyn tas till de naturvärden som identifierats vid naturvärdesinventeringen. Området närmast strandkanten ska dessutom alltid lämnas för fri passage. Sumpskogar och torvmarker som inte lämpar sig för bebyggelse undantas. Området berör skoterleder och färdstråk som ska hänsynstas. Kommunen ser också samlat över underlagen för skoterleder och -stråk då det upptäckts flera felaktigheter i befintligt material.

Klimatanpassning och riskfaktorer

Vid planering och lovgivning för ny bebyggelse ska höjdsättning av fastigheter anpassas till högsta förväntade vattenstånd i samråd med Skellefteälvens vattenregleringsföretag. En byggnadshöjd på minst 0,5 m över högsta tillåtna dämningssyta är ett minimikrav. Strandområdet karaktäriseras av viss blockighet, men ras och erosionsrisker ska ändå beaktas vid exploatering. Väg 609 mellan Arjeplog och Slagnäs är sekundär transportled för farligt gods. Skyddsavstånd på 20 meter från väg inom byn och 30 meter utanför byn gäller enligt Länsstyresnes riktlinjer. Ny anslutning till allmän väg kräver tillstånd enligt väglagen om inte det provats i detaljplan.

Rennäringen

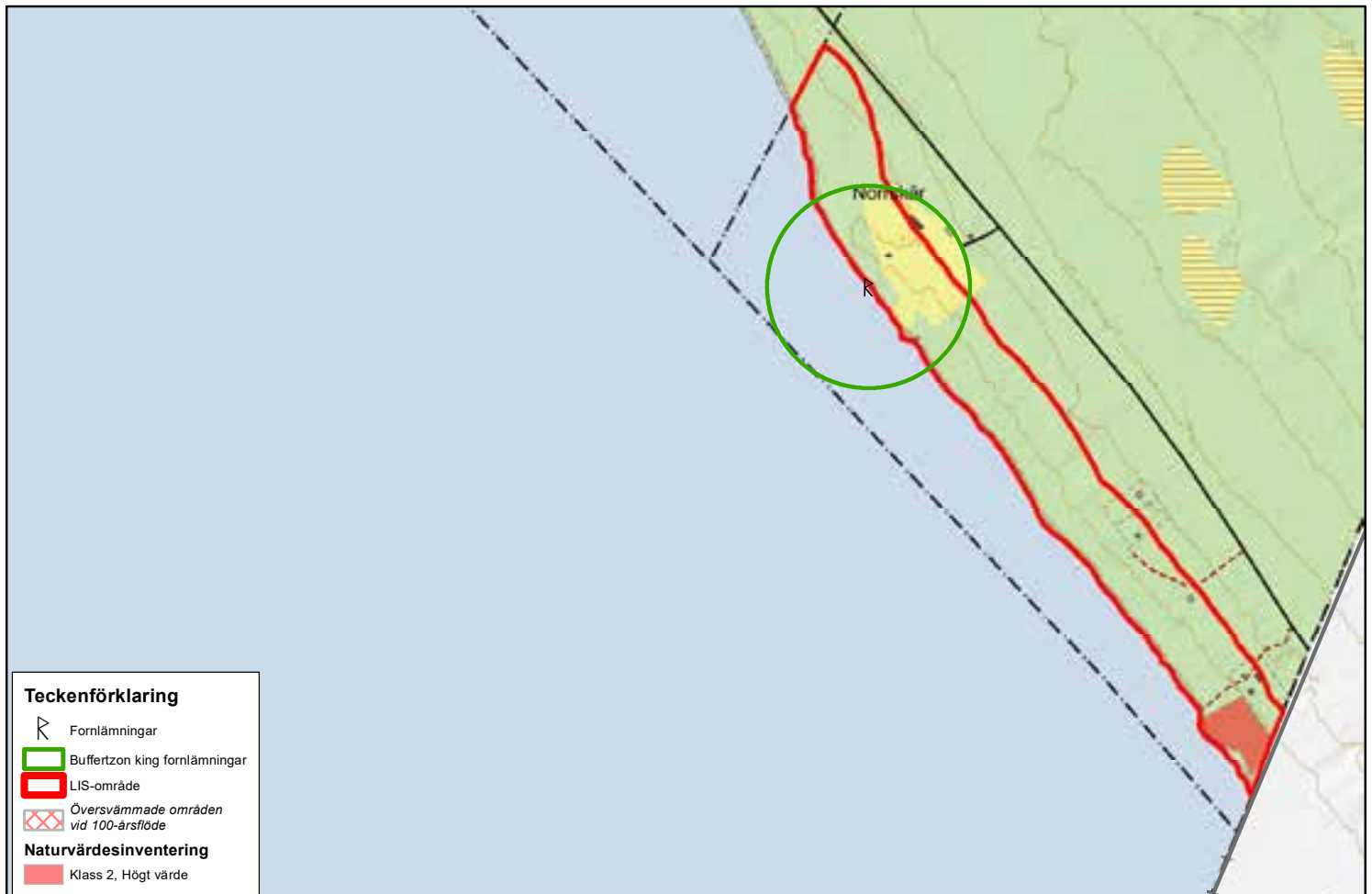
Området berör inga riksintressen eller anläggningar för rennäringen. Tidig kontakt ska ändå tas med Maskare sameby så de ges möjlighet till inflytande i början av processen.

Kontaktuppgifter till ordförande finns på sametingets hemsida https://www.sametinget.se/norrboten_sb

Kulturmiljöer, särskild hänsyn och försiktighetsmått i övrigt

Byggnader placeras och utformas med hänsyn till befintlig bebyggelses struktur och karaktär. Jordbruksmark undantas. Inga kända fornlämningar eller andra kulturmiljöer.

Norrskär S2



Norrskär (S2)

Motiv

Förtätad bebyggelse i attraktivt läge för att upprätthålla ett ekonomiskt och personellt underlag för kommersiell och offentlig service i Slagnäs- och Arvidsjaurområdet. Området ansluter till och kompletterar LIS- område utpekade i Arvidsjaur kommun. Bebyggelse och anläggningar för småskalig turism samt annan upplevelsenäring kan också bli aktuell. En efterfrågan att få bebygga området finns. Max tre tomter bedöms bli aktuella.

Naturmiljö och bebyggelse

Området är beläget vid kommungränsen utmed Storavans östra strand. Marken sluttar svagt ned mot sjön och utgörs i huvudsak av morän med inslag av torv. I söder finns ett ytlager av isälvsediment. Området domineras av brukad barrskog. Vid gården Norrskär finns öppen jordbruksmark med inslag av lövträd. Enstaka hus förekommer även i den södra delen av området. Strax norr om gården Norrskär finns ett uträtat vattendrag. Området har naturvärdesinventerats och en grannaturskog med högt naturvärde har identifierats (se karta och bilaga Naturvärdesinventering).

Livsvillkor för djur- och växtliv och allmänhetens tillgång till strandområden

Utpekandet av området bedöms förenligt med strandskyddets syfte under förutsättning att det vid åtgärder tas hänsyn till områdena med naturvärde. Allmänhetens tillgång säkerställs genom fri passage mot strandområdet enligt gällande bestämmelser.

Klimatanpassning och riskfaktorer

Vid planering och lovgivning för ny bebyggelse ska höjdsättning av fastigheter anpassas till högsta förväntade vattenstånd i samråd med Skellefteälvens Vattenregleringsföretag. En byggnadshöjd på minst 0,5 m över högsta tillåtna dämningnivå är minimikrav. Erosions- och rasrisker ska beaktas.

Rennäringen

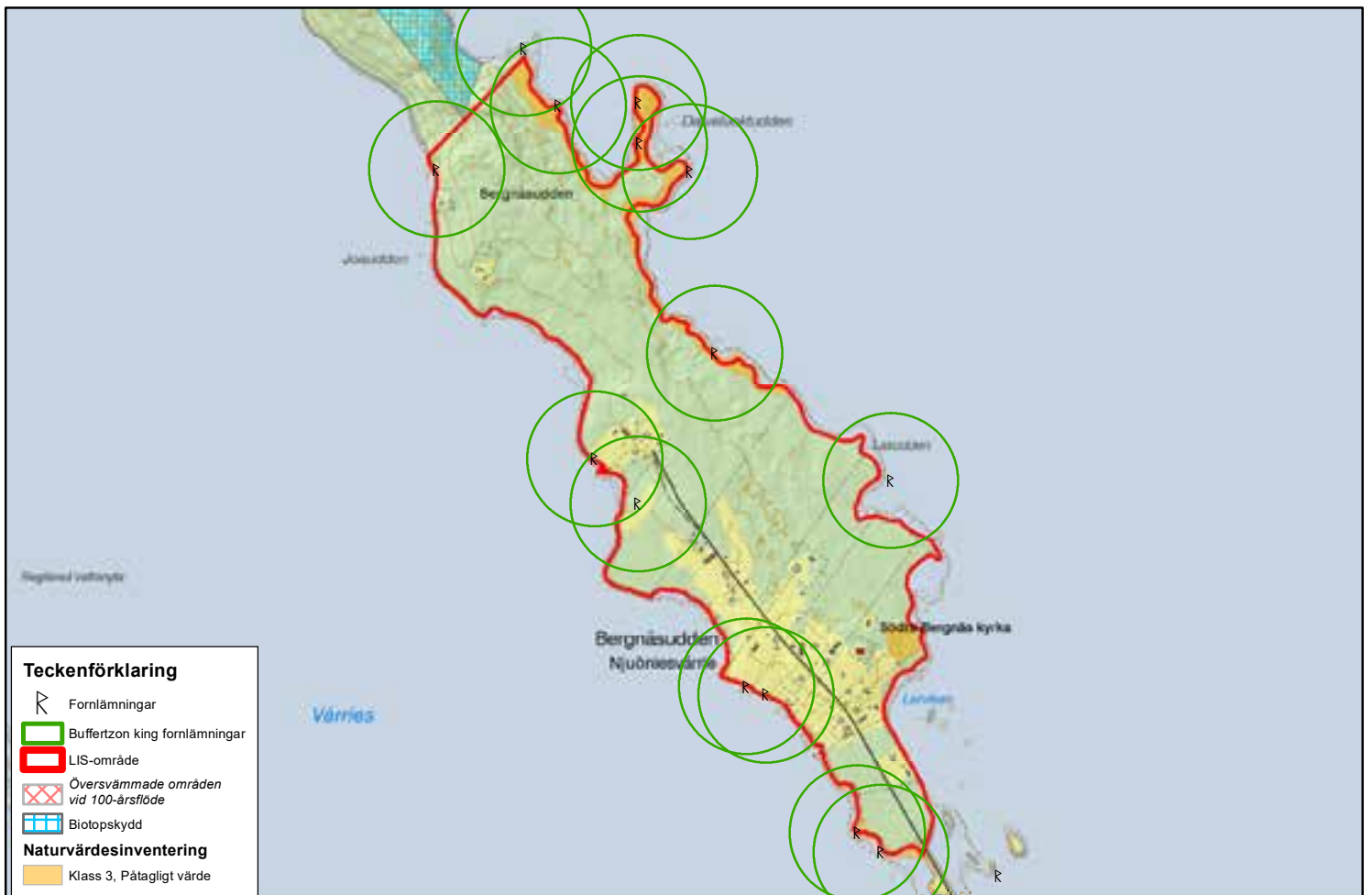
Området berör inga riksintressen eller anläggningar för rennäringen. Tidig kontakt ska ändå tas med Västra Kikkejaure sameby så de ges möjlighet till inflytande i början av processen. Kontaktuppgifter till ordförande finns på sametingets hemsida https://www.sametinget.se/norrbotten_sb

Kulturmiljöer, särskild hänsyn och försiktighetsmått i övrigt

En fornlämning i form av en boplats med okänd utbredning finns vid stranden. Om byggnation ska ske närmare än 150 meter från angivet läge måste samråd ske med länsstyrelsen innan man vidtar några åtgärder och kostsamma utredningar kan i vissa fall

komma att krävas (se kartan). Byggnader placeras och utformas med hänsyn till befintlig bebyggelses struktur och karaktär. Jordbruksmark undantas.

Bergnäsudden S3



Bergnäsudden (S3)

Motiv

Förtätad bebyggelse i attraktivt läge för att upprätthålla ett ekonomiskt och personellt underlag för kommersiell och offentlig service i Slagnäs och Arvidsjaurområdet. Bebyggelse och anläggningar för småskalig turism samt annan upplevelsenäring kan också bli aktuell. En efterfrågan att få bygga i området finns. Max tio tomter bedöms bli aktuella.

Naturmiljö och bebyggelse

Bergnäsudden belägen i den sydvästra delen av sjön Storavan. Området består av i stort sett hela udden förutom den norra spetsen. Topografin är relativt flack, men den norra delen är något kuperad. Den dominerande jordarten är morän med små inslag av torvjord. Området utgörs i huvudsak av brukad skogsmark och då framförallt barrskog. I nordost finns ett större kalavverkat område med en smal trädrida mot strandlinjen. I sydväst övergår skogen i öppna jordbruksmarker och bebyggelse. Jordbruksmarkerna kantas av lövträd och längs i söder ligger en blandskog. Området har naturvärdesinventerats och två områden med äldre tallskog och en strandzon med påtagliga värden har identifierats (se karta och bilaga Naturvärdesinventering).

Livsvillkor för djur- och växtliv och allmänhetens tillgång till strandområden

Utpekandet av området bedöms förenligt med strandskyddets syfte under förutsättning att hänsyn tas till tallskogarna med påtagliga naturvärden. Området närmast strandkanten ska dessutom alltid lämnas för fri passage. Allmänhetens tillgång säkerställs genom fri passage mot strandområdet enligt gällande bestämmelser.

Klimatanpassning och riskfaktorer

Vid planering och lovgivning för ny bebyggelse ska höjdsättning av fastigheter anpassas till högsta förväntade vattenstånd i samråd med Skellefteälvens Vattenregleringsföretag. En byggnadshöjd på minst 0,5 m över högsta tillåtna dämningnivå är minimikrav. Erosions- och ras risker ska beaktas.

Rennäringen

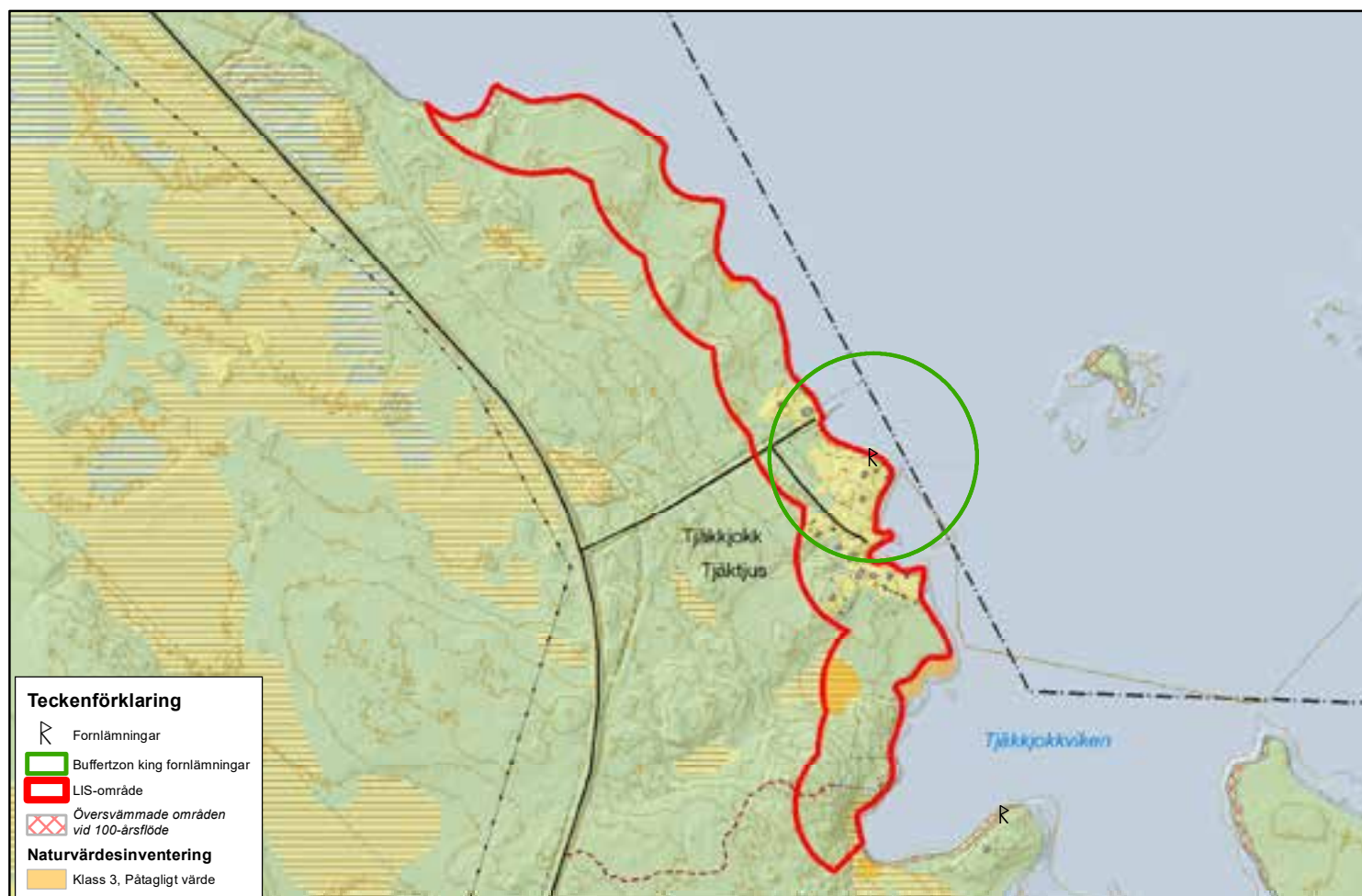
Området berör inga riksintressen eller anläggningar för rennäringen. Tidig kontakt ska ändå tas med Mausjaur sameby så de ges möjlighet till inflytande i början av processen. Kontaktuppgifter till ordförande finns på sametingets hemsida https://www.sametinget.se/norrbottn_sb.

Kulturmiljöer, särskild hänsyn och försiktighetsmått i övrigt

Bergnäsudden är mycket rik på fornlämningar. Om byggnation ska ske närmare än 150 meter från angivna lägen måste samråd ske med Länsstyrelsen innan man vidtar några åtgärder och kostsamma utredningar kan i vissa fall komma att krävas (se kartan). Det

gäller nästan hela området. Byggnader ska placeras och utformas med hänsyn till befintlig bebyggelses struktur och karaktär. Jordbruksmark undantas.

Tjäkkjokk S4



Tjäkkjokk (S4)

Motiv

Förtätad bebyggelse i attraktivt läge för att upprätthålla ett ekonomiskt och personellt underlag för kommersiell och offentlig service i Slagnäsområdet. Bebyggelse och anläggningar för småskalig turism samt annan upplevelsenäring kan också bli aktuell. Max tio tomter bedöms bli aktuella.

Naturmiljö och bebyggelse

Området utgörs av cirka 1,7 km sträcka av Storavans västra strand i anslutning till byn Tjäkkjokk. Jorden domineras av morän och området är småkuperat, särskilt i den södra delen. Till största delen utgörs området av en talldominerad, yngre-medelålders barrskog. I den södra delen finns mindre partier med sumpskog och myrmark. Ett större kalavverkat område ligger strax väster om LIS-området och en liten del av detta sträcker sig in i den södra delen av området. Kring bebyggelsen i byn Tjäkkjokk förekommer gräsmattor med omgivande lövträd. De öppna markerna sträcker sig här ända ut till strandlinjen. Vid naturvärdesinventering har tre trädklädda mossar och ett strandområde identifierats med påtagliga naturvärden. (se karta och bilaga Naturvärdesinventering).

Livsvillkor för djur- och växtliv och allmänhetens tillgång till strandområden

Utpekandet av området bedöms förenligt med strandskyddets syfte under förutsättning att de tre mossarna undantas från exploatering och hänsyn tas till strandpartiet med påtagligt värde. Området närmast strandkanten ska dessutom alltid lämnas för fri passage. Allmänhetens tillgång säkerställs genom fri passage mot strandområdet enligt gällande bestämmelser.

Klimatanpassning och riskfaktorer

Vid planering och lovgivning för ny bebyggelse ska höjdsättning av fastigheter anpassas till högsta förväntade vattenstånd i samråd med Skellefteälvens Vattenregleringsföretag. En byggnadshöjd på minst 0,5 m över högsta tillåtna dämningnivå är minimikrav. Erosions- och ras risker ska beaktas. Ny anslutning till allmän väg kräver tillstånd enligt väglagen om inte det prövats i detaljplan.

Rennäringen

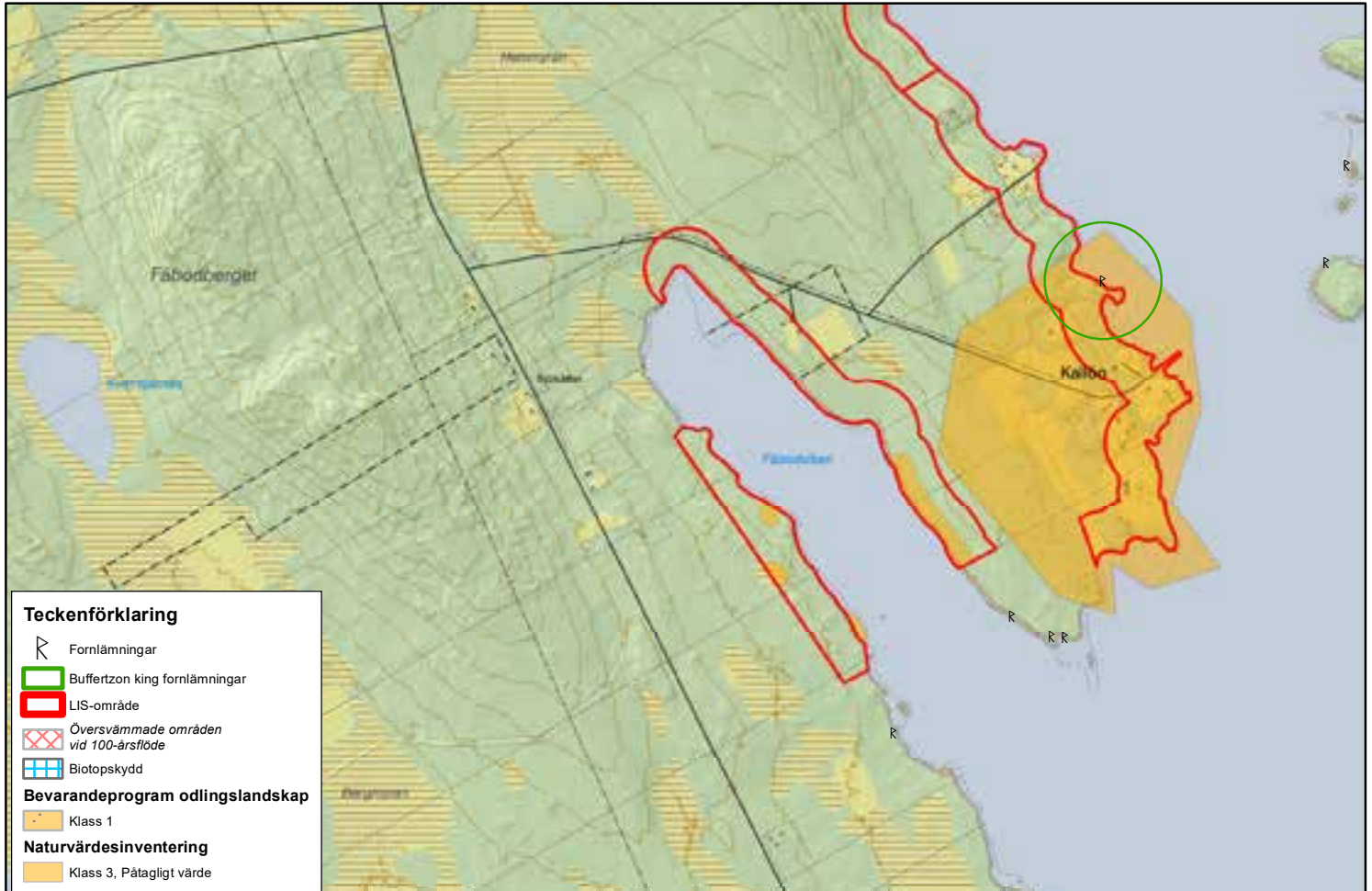
Området berör inga riksintressen eller anläggningar för rennäringen. Tidig kontakt ska ändå tas med Maskaure sameby så de ges möjlighet till inflytande i början av processen. Kontaktuppgifter till ordförande finns på sametingets hemsida https://www.sametinget.se/norrbottn_sb.

Kulturmiljöer, särskild hänsyn och försiktighetsmått i övrigt

Byggnader ska placeras och utformas med hänsyn till befintlig bebyggelses struktur och karaktär. Jordbruksmark undantas.

En fornlämning i form av en härd finns vid stranden. Om byggnation ska ske närmare än 150 meter från angivet läge måste samråd ske med länsstyrelsen innan man vidtar några åtgärder och kostsamma utredningar kan i vissa fall komma att krävas (se kartan).

Kallön S5



Kallön (S5)

Motiv

Förtätad bebyggelse i attraktivt läge för att upprätthålla ett ekonomiskt och personellt underlag för kommersiell och offentlig service i Slagnäsområdet. Bebyggelse och anläggningar för småskalig turism samt annan upplevelsenäring kan också bli aktuell. En efterfrågan att få bygga i området finns. Max tio tomter bedöms bli aktuella.

Naturmiljö och bebyggelse

Området är beläget vid Fäbodviken och Kallön utmed Storavans västra strand. Den huvudsakliga jordarten i området är morän. En drumlin löper genom den udde som området sträcker sig runt. På Fäbodvikens västra sida sluttar marken tämligen brant ned mot

vattnet, medan övriga strandkanter är svagt sluttande. Området domineras av barrskog. På Fäbodvikens västra sida förekommer yngre tallskog. På den östra sidan finns en tomt med öppen gräsyta, men i övrigt domineras medelålders barrskog av framförallt tall. Ett uträtat vattendrag mynnar i sjön i mitten av udden och detta omges av ett parti med öppen mark. Därefter övergår skogsmarken i bebyggelse och öppna gräsmarker som varvas med barrskogspartier. Bårder av lövträd förekommer här och var. Strandlinjen kantas av en smal trädremsa. Längre norrut är barrskogen återigen dominerande, här med både gran och tall. Vid naturvärdesinventering har två områden trädklädda myrar, ett strandområde och ett parti med äldre tallskog identifierats med påtagliga naturvärden. (se karta och bilaga Naturvärdesinventering).

Byn Kallön är utpekad i det regionala kulturmiljöprogrammet och av klass 1 i bevarandeprogrammet för odlingslandskapets natur- och kulturvärden. Byn består av en udde och tre holmar, läget är typiskt för Arjeplogs kommun och bebyggelsen delvis mycket väl bevarad. Sammantaget ger det området ett högt värde.

Livsvillkor för djur- och växtliv och allmänhetens tillgång till strandområden

Utpekandet av området bedöms förenligt med strandskyddets syfte under förutsättning att de tre myrarna och strandområdet undantas från exploatering samt att åtgärder utförs med hänsyn till värdena i området med äldre tallskog. Området närmast strandkanten ska dessutom alltid lämnas för fri passage. Allmänhetens tillgång säkerställs genom fri passage mot strandområdet enligt gällande bestämmelser.

Klimatanpassning och riskfaktorer

Vid planering och lovgivning för ny bebyggelse ska höjdsättning av fastigheter anpassas till högsta förväntade vattenstånd i samråd med Skellefteälvens Vattenregleringsföretag. En byggnadshöjd på minst 0,5 m över högsta tillåtna dämningnivå är minimikrav. Erosions- och ras risker ska beaktas. Ny anslutning till allmän väg kräver tillstånd enligt väglagen om inte det prövats i detaljplan.

Rennäringen

Området berör inga riksintressen eller anläggningar för rennäringen. Tidig kontakt ska ändå tas med Maskaure sameby så de ges möjlighet till inflytande i början av processen. Kontaktuppgifter till ordförande finns på sametingets hemsida https://www.sametinget.se/norrbotten_sb.

Kulturmiljöer, särskild hänsyn och försiktighetsmått i övrigt

I området finns fornlämningar i form av boplatser vars faktiska utbredning inte är känd. Om byggnation ska ske närmare än 150 meter från angivna lägen måste samråd ske med Länsstyrelsen och kostsamma utredningar kan komma att krävas (se kartan). Hänsyn ska också tas till byns kulturhistoriska helhetsvärde. Bebyggelse ska inte ske

på brukad jordbruksmark. Det är här extra viktigt att byggnader placeras och utformas med hänsyn till befintlig bebyggelses struktur och karaktär.

Gotthardsberg S6



Gotthardsberg (S6)

Motiv

Förtätad bebyggelse i attraktivt läge för att upprätthålla ett ekonomiskt och personellt underlag för kommersiell och offentlig service i Slagnäsområdet. Bebyggelse och anläggningar för småskalig turism samt annan upplevelsenäring kan också bli aktuell. En efterfrågan att få bygga i området finns. Max tio tomter bedöms bli aktuella.

Naturmiljö och bebyggelse

Området är beläget precis norr om område S5 och sträcker sig till byn Gotthardsberg. Jordarten i området är morän och marken sluttar relativt brant ned mot sjön. Området domineras av barrskog. I den norra delen förekommer två kalavverkade områden som fortsätter väster om LIS-området. Vid Gotthardsberg finns bebyggelse och mindre partier med aktiv jordbruksmark som bitvis sträcker sig ända ned till strandlinjen. Vid naturvärdesinventering har inga områden med höga naturvärden identifierats (se bilaga Naturvärdesinventering).

Livsvillkor för djur- och växtliv och allmänhetens tillgång till strandområden

Utpekandet av området bedöms förenligt med strandskyddets syfte mot bakgrund av resultatet av naturinventeringen och att allmänheten har god tillgång till strandområden av olika karaktär i närområdet. Allmänhetens tillgång säkerställs dessutom genom fri passage mot strandområdet enligt gällande bestämmelser.

Klimatanpassning och riskfaktorer

Vid planering och lovgivning för ny bebyggelse ska höjdsättning av fastigheter anpassas till högsta förväntade vattenstånd i samråd med Skellefteälvens Vattenregleringsföretag. En byggnadshöjd på minst 0,5 m över högsta tillåtna dämningnivå är minimumkrav. Erosions- och ras risker ska beaktas. Ny anslutning till allmän väg kräver tillstånd enligt väglagen om inte det prövats i detaljplan.

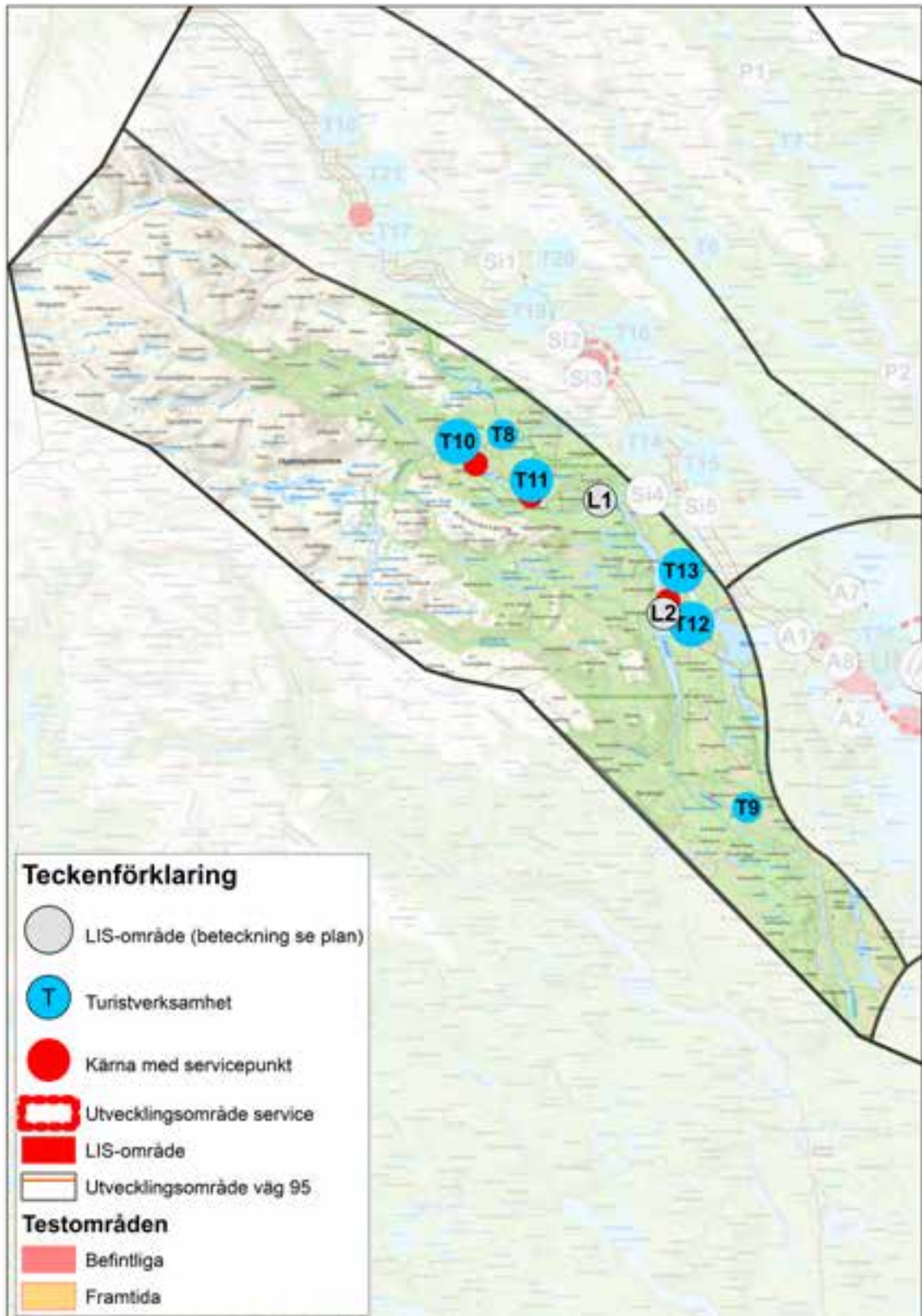
Rennäringen

Området berör inga riksintressen eller anläggningar för rennäringen. Tidig kontakt ska ändå tas med Maskaure sameby så de ges möjlighet till inflytande i början av processen. Kontaktuppgifter till ordförande finns på sametingets hemsida https://www.sametinget.se/norrbotten_sb.

Kulturmiljöer, särskild hänsyn och försiktighetsmått i övrigt

I området finns två registrerade så kallade övriga kulturhistoriska lämningar. Dessa indikerar fornlämningar så samråd med länsstyrelsen bör för säkerhets skull ske vid åtgärder i närheten av dessa gärna inom ett avstånd från 150 meter. Byggnader ska placeras och utformas med hänsyn till befintlig bebyggelses struktur och karaktär. Jordbruksmark undantas.





Laisdalsområdet - Lássjo

Laisälven är den sydligaste av kommunens tre älvar och det största biflödet till nationalälven Vindelälven. Längs älven finns ett natur- och kulturlandskap med mycket höga värden. Laisälven i sin helhet är av riksintresse både för naturvård och kulturmiljövård. Dalgången har en lång kulturhistoria som förutom tidig fångstkultur, renskötsel och mångbruk också till stor del präglas av gruvbrytning, allt från silverförekomsten i Nasafjäll till den sentida blybrytningen i Laisvall.

Adolfström och Laisdalen nås via väg 625 och väg 626. Bredband finns till Laisvall och Laisvall by. Bredbandsutbyggnad mellan Laisvall- Adolfström ca 3,5 mil är prioriterad åtgärd i kommunen bredbandsstrategi.

Befolkning och service

I början av 1980-talet var Laisvallgruvan en av Europas största med omkring 350 anställda och över 700 invånare i samhället. Med sjunkande metallpriser blev brytningen olönsam och år 2001 stängdes gruvan. Idag bor omkring 230 fastboende i byarna Laisvall, Laisvall by, Hällbacken, Gautosjö, Adolfström och Bäverholmen. I andra byar som Marielund, Rebak, Mullbacken, Björkliden, Lundagård, Båtsjaur och Korsträsk bor uppskattningsvis ett tjugotal fastboende. Befolkningsminskningen har naturligtvis påverkat tillgången till service i området och livsmedelsbutiken i Laisvall lades ner år 2013. Men det finns fortfarande ett förhållandevis brett spektra av service i dalgången. Det finns skolskjuts och kommunal hemtjänst. Service finns i Laisvall och Adolfström/Gautosjö i form av kiosk, café och drivmedelsförsäljning och i Adolfström även livsmedelsförsäljning. Restaurangverksamhet bedrivs säsongsvist i Laisvall, Laisvall by, Gautosjö, Adolfström och Bäverholmen. I Laisvall finns kommunens största återförsäljare av snöskotrar och andra terrängfordon. I Adolfström finns ett företag med webbaserad varuförsäljning.

Besöksnäring

I Laisdalen är man företagsamma och här finns hela 23 arbetsställen registrerade. Efter att gruvverksamheten avvecklades har besöksnäringen med anläggningar och fritidshusturism fått än större betydelse. Laisdalen utgör ett av kommunens viktiga turistiska kluster. Hela sexton företag inom besöksnäringen alltifrån hotell till campinganläggningar och helikopterföretag har sin verksamhet med bas i Laisdalen. Planen anger områden/byar med viktiga för turism- och friluftsverksamhet där fortsatt utveckling kan ske; Bäverholmen, Adolfström, Gauto, Blyudden, Hällbacken, Laisvall, Laisvall by,

Björkliden och Marielund. Potential finns att fortsatt utveckla den småskaliga turismen som utgår från områdets specifika natur och kultur. Vandring, fiske, natur- och kulturupplevelser bör lyftas fram framför skoterturismen som redan finns vintertid. Kollektivtrafiken till denna del av kommunen bör förbättras, exempelvis med "fjällbussar" sommartid.

Bebyggelse

I Laisvall har en stor andel permanentbostäder övergått till fritidshusboende och i Gauto och Adolfström har flera fritidshusområden anlagts under senare år. En omvänd utveckling där fler fritidshus omvandlas till permanentboende skulle kunna påverka befolkningsutveckling i positiv riktning. Det finns en efterfrågan på fritidshus och tomter för permanentboende. Kommunen ser särskilt positivt på kompletterande fritidshusbebyggelse i Hällbacken som bedöms lämplig och där en markägare ha haft ett ihållande utvecklingsintresse. När det gäller mer omfattande bebyggelse är Laisvall mycket intressant eftersom vatten- och avloppsanläggningarna är dimensionerade för en större belastning än i nuläget.

Även om flera fastigheter omvandlas till fritidshus finns i Laisvall tyvärr ett par byggnader som förfaller och utgör en olycksrisk. Kommunen arbetar med att få det åtgärdat.

Renskötsel och gröna näringar

Renskötsel bedrivs av Svaipa, Maskaur och Semisjaur-Njarg samebyar. Stora delar utgör riksintresse för rennäringen. Det finns ett flertal renskötselanläggningar i området. Jordbruk i mindre skala främst i form av get- och fårhållning, te- och kryddtillverkning m.m. finns i Adolfström och Laisvall by. I Båtsjaur som egentligen ligger inom Skellefteälvens avrinningsområde, men ändå i det här sammanhanget ut servicesynpunkt, räknas till Laisdalsområdet finns en köttförädlingsanläggning.

Friluftsinfrastruktur

En god och hållbar led- och övrig friluftsinfrastruktur är en nyckelfaktor i området, viktig både för renskötsel, besöksnäring och det rörliga friluftslivet. Kungsleden, sträckan från Adolfström till Västerbottengränsen, som löper genom fågelskyddsområdet Tjälmejaure är aktuell. Där finns behov av säkra broöverfarter och kompletterande rastplatser. Märkbergets naturreservat och Sodeforsen är andra exempel på områden prioriterade för ökad tillgänglighet. Att hitta former för en hållbar skotertrafik och drift av leder i ett

ändrat klimat är ett viktigt utvecklingsområde. Det är ett stort inslag i besöksnäringen och de boendes fritid samtidigt som det periodvis orsakar störningar i renskötseln.

Föreningsliv

Ett flertal föreningar driver viktig ideell verksamhet. Exempelvis gör Laisvalls sportklubb, Laisvall skoterklubb och Övre Laisdalens turismförening stora insatser för ledssystem och idrottsanläggningar som sport- och ishall. Majorsgårdens förening och byasamfälligheterna driver kulturverksamhet. Fiskevårdsområdesföreningar och samfälligheter gör stora insatser för fiske och annan friluftsinfrastruktur. Andra exempel är bybor i Lasivall by, Marielund, Båtsjaur, Rebak, Hällbacken och Adolfström som anlägger lekplatser, rastplatser, ordnar konstutställningar eller arbetar med naturvårdsåtgärder. Det anordnas evenemang som "Dagar i Laisdalen", fisketävlingar och motionslopp. Föreningarna har dock framfört behov av stöd, eftersom ideella resurser inte alltid räcker till. Planens förslag på åtgärder för att främja föreningslivets utveckling är ett steg att möta dessa behov.

Riksintresse natur, kultur friluftsliv & biosfärområde

Laisdalen har höga värden av nationellt intresse. Kulturmiljön är rik med lämningar och bebyggelsemiljöer som spänner från stenålder och fram till modern tid. Detta ger området ett högt kulturhistoriskt värde. Kommunen har föreslagit att Laisälvens nedre delar från kommungränsen till söder om Hällbacken ska utredas som riksintresse för friluftsliv. De övre delarna av älv dalen ingår i riksintressant friluftsområde liksom de nedre delarna inom Sorsele kommun, men inte avsnittet från kommungränsen upp till strax söder om Hällbacken. Laisälven är i sin helhet skyddad som biflöde till nationalälven Vindelälven. Den är dessutom i sin helhet av riksintresse för naturvård och kulturmiljö. Inom det aktuella området finns flera naturreservat. Här finns som nämnts fina anläggningar för friluftslivet och aktiva kultur-, turism- friluftsliv- och fiskevårdsområdesföreningar.

Hela älv dalen ingår också i det område Vindelälven Juhtadahka, från fjäll till kust, som kandiderar till biosfärområde, ett modellområde med fokus på hållbart samspel mellan människa och natur. Ordet biosfär betyder "allt levande på jorden och den miljö det lever i". Det är Unesco, FN's organ för kultur, vetenskap och utbildning, som utser biosfärområden. Syftet är att utveckla samhället, bevara biologisk och kulturell mångfald, landskap och ekosystemtjänster samt stödja demonstrationsprojekt, forskning och miljöövervakning. Det är de människor, företag och föreningar som bor och verkar i området som bestämmer hur biosfärområdet ska utvecklas. Bybor i Laisdalen har ställt sig positiva att delta i arbetet som kan innebära nya samarbeten, stöd och inspiration

för utveckling främst av Laisdalsområdet men även kan vara positivt för hela kommunen.

Fiskeutveckling

Genom Arjeplogs kommuns samverkan inom Leaderområde Vindelälven, vattenråd och stiftelsen Vindelälvsfiske ges möjlighet till riktade resurser för utveckling av vattenvård och fritidsfiske i Laisdalen. Större fiskeutvecklingsprojekt är på gång på initiativ av fiskevårdsområdesföreningar och samfälligheter. I Laisälven finns flera värdefulla kulturmiljöer som visar på flottningens betydelse i området. Det är viktigt att förvaltningen av fiskeresursen sker med hänsyn och inte innebär rivning av de mest värdefulla flottningsområdena. Kulturresevat till skydd för vissa lämningar har tidigare diskuterats.

Målbild

Laisdalens unika värden är bevarade och utvecklade. Inom biosfärområde Vindelälven- Juhtatdakka utgör Laisdalen en del av ett brusande äventyr från fjäll till hav, med naturens och kulturens mångfald som källa till utveckling, upplevelser och livskvalitet. Laisdalsområdet bidrar till attraktiv livsmiljö och kreativ tillväxt i hela Arjeplogs kommun.

Strategier

Utveckla och stärka området som utvecklingsbygd i biosfärområde särskilt vad gäller besöksnäring, renskötsel, gröna näringar, kultur, fiske och friluftsliv.

Verka för att stödja, bevara och utveckla den rika och unika naturen och kulturen i Laisdalsbygden

Vägledande för insatser är Unescos värdegrund för kommande biosfärområde Vindelälven-Juhtatdakka:

- Vi värdesätter och respekterar människor och natur - Vi utvecklar Laisdalen tillsammans med utgångspunkt i och respekt för naturens och kulturens värde och möjligheter
- Vi samspelar och bjuder in - I Laisdalen utvecklar och stärker vi varandra genom respekt, samverkan och utbildning. Vi stimulerar och tar till vara alla människors potential genom lyhördhet och öppenhet.
- Vi utforskar nya sätt varje dag- I Laisdalen får allas tankar och idéer växa. Vi är nyfikna och uppmuntrar varandra att våga satsa på och testa nya och annorlunda idéer.

- Vi är viktiga i ett större sammanhang- I Laisdalen är vi goda förebilder som lyfter fram det hållbara såväl lokalt som globalt. Tillsammans skapar vi ett hållbart liv.

Prioriterade åtgärder/rekommendationer

- Kompletterande bredbandsutbyggnad.
- Stödja utveckling av servicepunkt-er till attraktiva mötesplatser där man får tillgång till ett serviceutbud och möjlighet till sociala kontakter.
- Fortsatt utveckling av befintliga anläggningar och bebyggelse.
- Planen anger områden för byggande i strandnära lägen.
- Blyudden och Laisvall by utreds för förtätning av befintlig bebyggelse i samråd med samebyar, markägare , bybor och Länsstyrelsen till kommande aktualiseringsprövning av planen.
- Stimulera att fritidshus i och i närheten av Laisvall, Adolfström och Gauto ska kunna omvandlas till permanentboende för att stärka sysselsättning och serviceunderlag.
- En samlad översyn och åtgärdsförslag för utemiljö och gestaltning i Laisvall samhälle, bland annat utifrån genomförd närnaturinventering, problematik med förfallna byggnader och grönytor som inte underhålls.
- Stödja att fler skogs-, jordbruks- och rennäringsföretag inom Laisdalsområdet tar del av landsbygdsprogrammets miljöstödmöjligheter, exempelvis för ett öppet odlingslandskap.
- Inventering av potential för utveckling av gröna näringar.
- I samverkan arbeta för säkra broöverfarter och kompletterande rastplatser längs Kungsleden sträckan Adolfström – länsgränsen.
- Utvecklingsarbete för "Hållbar skotertrafik".
- Utveckling av hela Laisdalen som en attraktiv och hållbar fiskedestination, avseende både tillgänglighet och förvaltning.
- Stödja utveckling av leder, fritids- och kulturanläggningar som idrottshallar och i samverkan med Länsstyrelsen stödja lokala aktörer för utveckling av natur- och kulturmiljöområden som Hyttområdet/visningshuset i Adolfström, Delliknäs, Märkforsen och Sedeforsen

- Utveckling av Båtsjaur som attraktiv lokal för fågelskådning, med parkering vid väg och samlingslokal vid badplatsen.
- Utredda och utveckla möjligheter för mineral- och gruvturism.
- Kommunen och övriga lokala aktörer deltar aktivt i samverkan och utveckling inom Biosfärområde Vindelälven-Juhtatdakka.

Områden för turistverksamhet

Befintliga områden där utveckling av besöksnäring kan ske, i första hand inom gällande detaljplaner och i anslutning till befintliga anläggningar. Inverkan och anpassning till motstående intressen sker i kommande prövningar.

- Adolfström (T8) - camping, uthyrningsstugor, handelsbod, helikopter, fiske, kanot.
- Björkliden (T9) - fiskecamp.
- Bäverholmen (T10)- väglöst, värdshus, stugby, båt. (Området ligger väglöst vid Kungsleden och all utveckling sker med hänsyn till odlingslandskapets höga natur- och kulturmiljövärden.)
- Gauto (T11) - campinganläggningar, kiosk, restaurang, skoter, båt, jaktguidning, sjöflygplan
- Laisvall by (T12) - uthyrningsstugor, kursverksamhet.
- Laisvall (T13) - hotell, camping, husvagn, restaurang, sportanläggningar, skoter

Ett flertal befintliga områden för fritidshusturism finns i området främst i anslutning till Adolfström, Gauto, Hällbacken och i Blyudden samt i utpekade områden för landsbygdsutveckling i strandnära lägen.

Landsbygdsutveckling i strandnära lägen

Inom Laisdalsbygden föreslås två områden där bebyggelse i strandnära lägen i nuläget bedömts bidra till utveckling och tillväxt. Att möjliggöra utveckling av befintliga ökad bebyggelse i form av fritidshus, permanentboende och småskalig turistverksamhet bedöms stimulera och bibehålla service, föreningsliv och arbetstillfällen. Det finns en efterfrågan på fritidshustomter och ett starkt och ihållande utvecklingsintresse från markägare i Hällbacken. Blyudden som ligger inom naturreservat har utgått som LIS- område efter samrådet. En del av området kvarstår dock för fortsatt utredning för eventuell förtätning i och i nära anslutning till befintlig bebyggelse så att flyttning och strövning av renhjordar fortsatt möjliggörs öster och väster om fritidshusbebyggelsen.

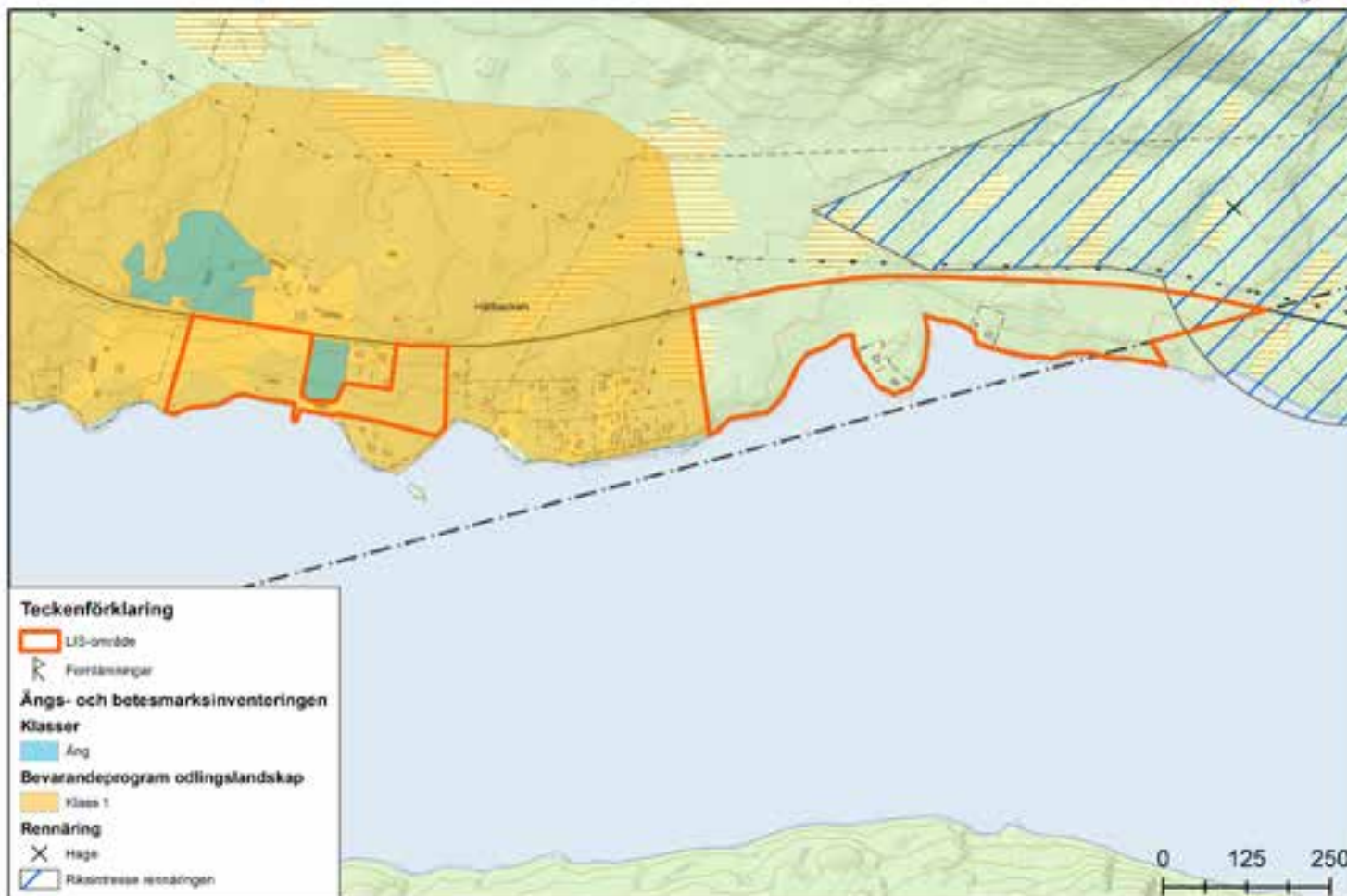
Utreds ytterligare i samråd med samebyn och Länsstyrelsen till kommande aktualiseringsprövning av planen. Detta gäller även det tidigare föreslagna LIS-området Laisvall by.

De vattenförekomster, sjöar, som berörs är Gautojön och Laisan. De klassas båda som avloppskänsliga med avseende på fosfor enligt avloppsdirektivet. Båda sjöarna har klassat ha god ekologisk status. Däremot uppnår de inte god kemisk status med hänsyn till kvicksilver, kvicksilverföreningar och bromerad difenyleter som alla våra vatten har genom påverkan av långväga luftburna föroreningar. Laisan är dessutom påverkad av tidigare gruvverksamhet och har förhöjda halter av bly, kadmium och föreningar av dessa. Miljökvalitetsnormen är att den genom åtgärder till år 2021 ska uppnått god kemisk status.

Enligt Fiskvattendirektivet är Laisan i ett vatten utpekade som speciellt viktigt för att upprätthålla fiskbestånden. Hela Laisälven är utvald att ingå i Natura 2000 eftersom det i området finns arter och naturtyper som finns med i Art- och habitatdirektivet. Laisälven är en större outbyggd älv, ett mycket värdefullt exempel på ett stort naturligt vattendrag. Enligt bevarandeplanen kan byggande av bostäder och anläggningar inom vattenområdet innebära hot mot skyddsvärdena om de medför ökade krav på översvämningsskydd. Sand och grustag i närområdet kan orsaka igenslamning av botten. Vattnen omfattas inte i övrigt av något områdesskydd. Vattenförekomsternas status eller möjligheterna att uppnå miljökvalitetsnormen eller avloppsdirektivet bedöms inte påverkas av bebyggelse i utpekade LIS områden om lämpliga avloppsanläggningar anordnas.

I Laisälven finns flera värdefulla kulturmiljöer som visar på flottningens betydelse i området. Det är viktigt att åtgärder för landsbygdsutveckling i strandnära lägen också sker med hänsyn till dessa. Inga av de nu föreslagna områdena bedöms dock påverka kulturmiljövärdena.

Hällbacken L1



Hällbacken (L1)

Motiv

Förtätad bebyggelse i attraktivt läge för att upprätthålla ett ekonomiskt och personellt underlag för kommersiell och offentlig service i Laisdalsbygden. Sammanlagt planeras 10-15 tomter i anslutning till befintlig fritidshus- och permanentbebyggelse. Detaljplaneläggning planeras. Det finns en efterfrågan på fritidshustomter och ett starkt och ihållande utvecklingsintresse från markägare i Hällbacken. Området har bedömts lämpligt att detaljplanera för förtätad bebyggelse och har hög prioritet.

Natur- kulturmiljö och befintlig bebyggelse

Området är beläget vid Hällbacken utmed Laisälvens norra strand. Moränjor dar dominerar i området och marken sluttar svagt. Stränderna är bitvis förhållandevis branta, särskilt i de centrala delarna. Området utgörs i huvudsak av medelålders barrskog med inslag av löv, framförallt i väster. Bebyggelse förekommer, särskilt centralt, men även glest längre österut. I väster finns aktiv jordbruksmark som slås. Delar av marken är opåverkad av näringstillförsel och där förekommer en del hävdgynnade arter. Vattendelen av området ingår i Natura 2000-området Laisälven. LIS-området ingår i ett område av riksintresse för friluftsliv (miljöbalken 3 kap. 6 §) samt för det rörliga friluftslivet och turism (miljöbalken 4 kap. 2 §). Det ligger även inom ett område av riksintresse för naturvården (miljöbalken 3 kap. 6 §) och i område av riksintresse för kulturmiljövården (miljöbalken 3 kap. 6 §).

Förutom att området utgör riksintresse för kulturmiljövården har länsstyrelsen pekat ut byn Hällbacken som bevarandevärd odlingslandskap som en välbevarad och representativ fjällnära kulturmiljö med naturvården. Där finns värdefulla utpekade gräsmarker som hävdas. Byborna sköter den värdefulla odlingsmarken med miljöstöd sedan några år tillbaka. Vid naturvärdesinventering har inga områden med höga naturvärden identifierats inom planerade LIS områden (bilaga Naturvärdesinventering).

Livsvillkor för djur- och växtliv och allmänhetens tillgång till strandområden

Utpekandet som LIS- område bedöms förenligt med strandskyddets syfte. Bebyggelse undviks helt på de delar som utpekats som värdefull odlingsmark. Inga övriga områden med höga naturvärden har identifierats. Att området berör riksintressen Natura 2000 och Fiskedirektivet påkallar särskild prövning och uppmärksamhet. Åtgärden bedöms dock inte påtagligt påverka riksintressevärden eller fiskebestånden. Detta eftersom planen berör områden i anslutning till redan ianspråktagna områden och är av sådan karaktär att ingen risk för indirekt negativ påverkan bedöms föreligga i relation till nuläget. Vad gäller Natura 2000 bedöms planerade byggnationer inte komma påverka livsvillkoren för utpekad art och naturtyper på ett sådant sätt att prövning enligt 7 kap 28 a § i miljöbalken erfordras.

Vid planering och genomförande ska hänsyn tas till de hotfaktorer som anges i bevarandeplanen. Fri passage närmast strandkanten utformas med särskild omsorg med hänsyn till att Laisälven är ett Natura 2000-område.

De tillkommande tomterna ligger i och i anslutning Hällbackens sammanhållna bebyggelse. I byn och dess närområde finns mycket god tillgång på obebyggda, skyddade och lättillgängliga strandmiljöer attraktiva för rörligt friluftsliv. Området tangerar skoterleder och färdstråk som ska hänsynstas.

Åtgärden bedöms vara i linje med områdets riksintresseklassning för rörligt friluftsliv och turism enligt miljöbalken 4:2 och 3:6 och inte påtagligt påverka andra riksintressen eller allmänna intressen negativt.

Klimatanpassning och riskfaktorer

Detaljerad utformning av hänsyn och försiktighetsmått utreds i samband med detaljpanelläggning. När det gäller hänsyn till framtida klimatförändringar och risker för översvämningar har markägaren tillhandahållit dokumentation från tidigare extremflöden. De indikerar att en säkerhetsnivå utifrån fem meters höjdkurvan utgör en riktlinje för tillräckligt försiktighetsmått med marginal för än högre flöden. Stranderosion och rasrisker ska alltid beaktas. Prövning av utfarter till allmän väg sker i samband med detaljplanering. Ingen byggnation ska ske närmare än minst 12 meter från allmän väg. Vattenförekomstens status eller möjligheterna att uppnå miljö kvalitetsnormen eller avloppsdirektivet bedöms inte påverkas om lämpliga VA anläggningar anordnas.

Rennäringen

Den östra delen av LIS-området tangerar ett kärnområde av riksintresse för rennäringen (miljöbalken 3 kap. 5 §). I närheten finns anläggningar och flyttled för renskötsel. Tidig kontakt ska tas med Maskaure och Svaipa samebyar så de ges möjlighet till inflytande i början av processen. Kontaktuppgifter till ordförandena finns på sametingets hemsida https://www.sametinget.se/norrbotten_sb

Kulturmiljöer, särskild hänsyn och försiktighetsmått i övrigt

Byggnader placeras och utformas med hänsyn till befintlig bebyggelses struktur och karaktär. Jordbruksmark undantas. Inga kända fornlämningar eller andra utpekade kulturmiljöer berörs.

Under samrådet har samfällighetsföreningen i Hällbacken meddelat att man inte är intresserad av en förtätad bebyggelse i anslutning till samfällighetens närområde och gällande detaljplan. Man har framfört att eventuell utökad bebyggelse inte får använda föreningens vägar, infart och ytor. Hällbackens LIS- områdes utbredning har justerats något. En kompletterande bebyggelse för fritids- och fastboende i Hällbacken har i översiktsplaneskedet ur allmän synpunkt bedömts vara en lämplig markanvändning. Enligt den så kallade proportionalitetsprincipen ska det alltid finnas en rimlig balans mellan nyttan av ett beslut i en fråga och de konsekvenser som beslutet får för motstående enskilda intressen. I det här fallet bedömer kommunen, efter samråd med Länsstyrelsen, det lämpligast att de aspekter som samfällighetsföreningen framfört beaktas och hänsynstas i de grundliga avvägningar som görs vid en kommande detaljplanprövning.

Laisvall L2



Laisvall (L2)

Motiv

Bebyggelse i attraktivt läge för att upprätthålla ett ekonomiskt och personellt underlag för kommersiell och offentlig service i Laisdalsbygden. Laisvall är en kärna med servicesom ytterligare bebyggelse kan ge ökat underlag för. Sammanlagt bedöms max tio tillfemton större tomter per delområde som en möjlig exploatering.

Naturmiljö, riksintressen och bebyggelse

Området utgörs av ett område utmed Laisans östra strand strax söder om Laisvall. Jordarten i området är morän och marken sluttar ned mot vattnet, bitvis relativt brant. Vattendelen av LIS-området ingår i Natura 2000-området Laisälven. Hela LIS-området ingår i ett område som är av riksintresse för naturvården (miljöbalken 3 kap. 6 §) och i ett område av riksintresse för kulturmiljövården (miljöbalken 3 kap. 6 §). Den norra halvan av området berör ett område av riksintresse för rennäringen (miljöbalken 3 kap. 5. I norra delen av området finns närmast Laisvall en industribyggnad och båtbygggar. Övriga delar utgörs av barrskog som i norr är yngre-medelålders och längre söderut något äldre. Två granskogsområden med höga naturvärden och ett mindre område med barrblandskog med påtagliga värden har identifierats (se karta och bilaga Naturvärdesinventering).

Livsvillkor för djur- och växtliv och allmänhetens tillgång till strandområden

Utpekandet av området bedöms förenligt med strandskyddets syfte under förutsättning att det vid åtgärder tas hänsyn till identifierade områden med högre naturvärde. Att området berör riksintresse Natura 2000 och Fiskedirektivet påkallar särskild prövning och uppmärksamhet. Åtgärden bedöms utgöra en liten förändring av sådan karaktär att det inte påtagligt påverkar riksintressevärden eller fiskebestånden. Planerade byggnationer bedöms inte komma påverka livsvillkoren för utpekad art och naturtyper på ett sådant sätt att prövning enligt 7 kap 28 a § i miljöbalken erfordras. Vid planering och genomförande ska hänsyn tas till de hotfaktorer som anges i bevarandeplanen. Fri passage närmast strandkanten utformas med särskild omsorg med hänsyn till att Laisälven är ett Natura 2000 område.

Det tillkommande tomtområdet ligger i anslutning Laisvall samhälle. I byn och dess närområde finns mycket god tillgång på obebyggda, skyddade och lättillgängliga strandmiljöer attraktiva för rörligt friluftsliv. Allmänhetens tillgång säkerställs genom fri passage mot strandområdet enligt gällande bestämmelser.

Klimatanpassning och riskfaktorer

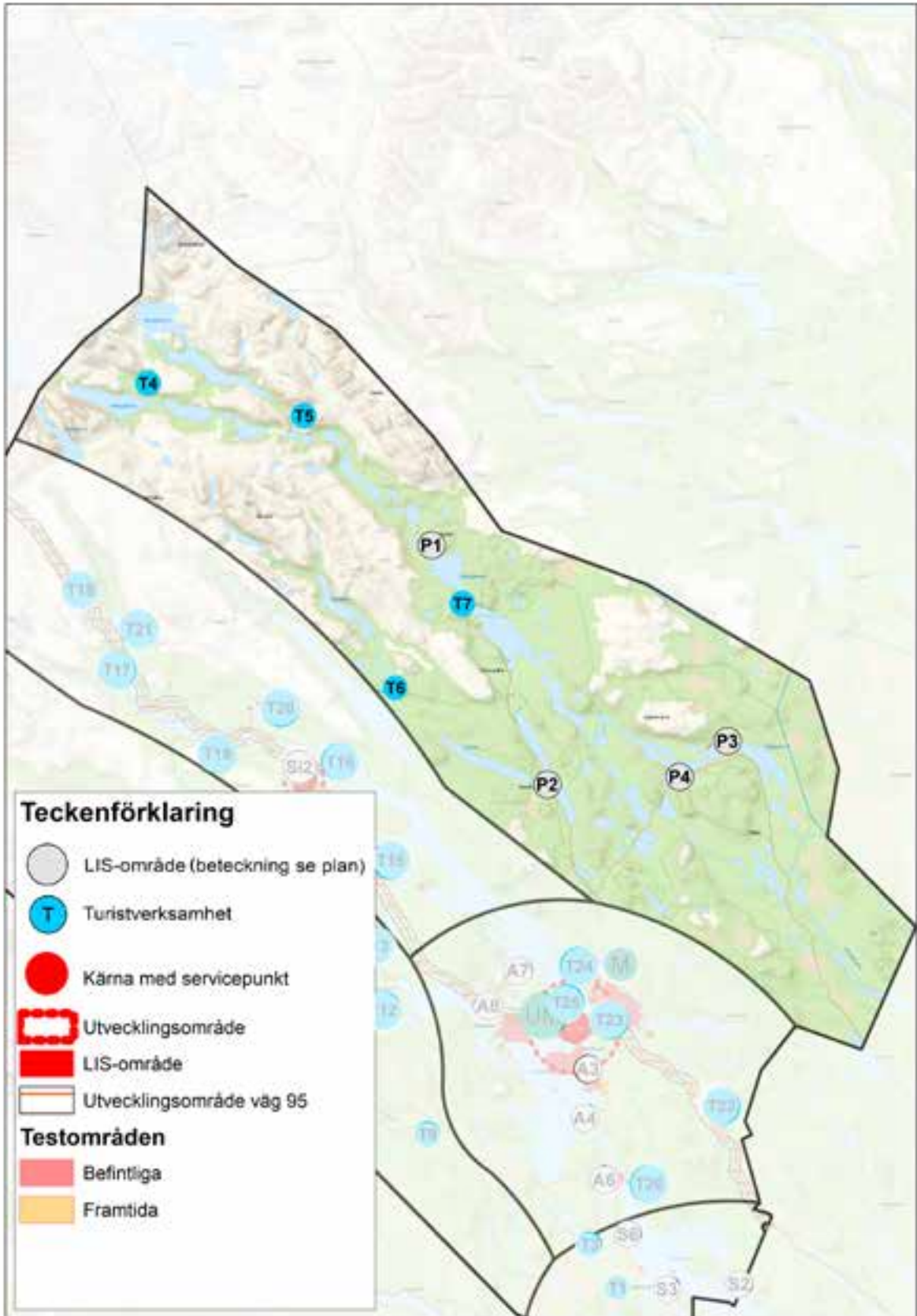
Vid prövning och planering av bebyggelse ska hänsyn så att höjdsättning sker med marginal på minst 0,5 meter till högsta beräknade vattenstånd. Det bedöms inte möta hinder med hänsyn till den sluttande terrängen. Stranderosion och rasrisker ska också beaktas. Vattenförekomstens status eller möjligheterna att uppnå miljö kvalitetsnormen eller avloppsdirektivet bedöms inte påverkas om lämpliga VA anläggningar anordnas. I första hand bör anslutning till det kommunala vatten- och avloppsnätet väljas. Ny anslutning till allmän väg kräver tillstånd enligt väglagen om inte det prövats i detaljplan.

Rennäringen

Den norra halvan av berör område av riksintresse för rennäringen (miljöbalken 3 kap. 5. Tidig kontakt ska tas med Maskaure och Svaipa samebyar så de ges möjlighet till inflytande i början av processen. Kontaktuppgifter till ordförande finns på sametingets hemsida https://www.sametinget.se/norrbotten_sb

Kulturmiljöer, särskild hänsyn och försiktighetsmått i övrigt

Inga fornlämningar eller andra skyddade kulturmiljöer berörs.



Piteälvområdet

Natur och kulturmiljö

Piteälvområdet kan sägas vara kommunens mest orörda område av vildmarks karaktär, även om senare forskning från Silvermuseet /INSARC påvisat att även de övre delarna utgörs av ett natur- och kulturlandskap rikt på spår efter tidigare generationers nyttjande. Det gäller bara att ha rätt kunskap att läsa landskapet. Här finns stora skogsmiljöer som visat sig hysa unika värden också i ett internationellt perspektiv. Hela Piteälvområdet har höga natur- och kulturmiljövärden och avvattnas av nationalälven Piteälven. Det finns ett flertal naturreservat och planerade reservat. Den ena av de två ekoparker som delvis berör kommunen, Piteälven, ligger på gränsen till Arvidsjaur kommun. Sveriges största glaciär Salajekna ligger inom området och ingår i Laponias världsarvsområde. Piteälvområdet är även mycket rikt på kulturmiljöer som Adámvallda, Iggelatj (Eggelats), Stour-Maddávrrre, Udden Áhkkájávrrre och Tjieggelvasområdet med bland annat gårdsmiljöerna vid Västerfjäll, Örnvik, Ramanj, Akkapakte och Ardnas vid Tjeggelvas samt Skierfa och Heika vid Skierfajaure. Längs vägen mellan Stenudden och Örnvik korsar man Polcirkeln.

Företagsamhet

Renskötsel är den dominerande näringsverksamheten och bedrivs av Luokta-Mavas och Stákke samebyar. Stora delar av området utgör riksintresse för rennäringsen och det finns ett flertal rennäringsanläggningar som slakteri, rengården och försöksanläggning. Utifrån service och kommunikationsstråken räknas i det här plansammanhanget också områden som nyttjas av Semisjaur- Njargs sameby till Piteälvområdet, området nordost om sjön Riebnes.

Det finns kulturell och kreativ företagsamhet som konstnär, samiskt bok- och musikförlagsfilial, slöjdare och hantverkare. Det förekommer även fårhållning, maskin- och entreprenadföretag samt fiskförädling. Kommersiell turistverksamhet av betydelse finns i de väglösa anläggningarna i Miekak, Mavas och Vuonatjviken samt vid vägs ände i Örnvik vid Tjeggelvas. Fritidshusturismen är stor. Det gäller områden som Västerfjäll, Örnvik, Rappen-Labbas området och området kring Norra Bergnäs.

Fortsatt utveckling av besöksnäringen föreslås i första hand ske genom utveckling av befintliga anläggningar och föreslaget LIS-område Sundnäs- Långudden. Det sistnämnda är ett område som bedöms kunna utveckla en småskalig hållbar besöks- och upplevelsenäring utan större konflikter med andra intressen.

Bebyggelse och service

Bebyggelsen längs älven är sparsam. Det är det område som minskat mest i befolkning vilket innebär att utbudet av offentlig och kommersiell service är mycket litet. Piteälvsområdet räknas ur servicesynpunkt till Arjeplogsområdet med centralorten som kärna. Bredbandsutbyggnad innebär utmaningar i ett så stort stenigt och glesbefolkat område.

Friluftsliv

Även om Piteälvsområdet inte utgör ett turistiskt kluster som Arjeplogs- och Silvervägsområdet vad gäller antal eller storlek på anläggningar för besöksnäring, så tar området årligen emot ett stort antal besökare. De väglösa anläggningarna i fjällmiljön lockar många och hela området är mycket attraktivt för rörligt friluftsliv, fjällvandring, fiske, jakt, skoteråkning och toppturer. En god infrastruktur för friluftsliv, natur- och kultur-baserad besöks- och upplevelsenäring är mycket angelägen. Vissa områden är mycket populära och problem har uppmärksamats med avfallshantering, även olovliga anordningar som kojor, förråd och permanenta båtplatser. Det är inte hållbart och bör utredas och åtgärdas i samråd med markägare och samebyar.

Det finns brister i infrastrukturen för friluftsliv och upplevelsenäring både gällande vägnät, leder och rastplatser. Det är positivt att det statliga ledsystemet är under upp-rustning också i Arjeplogs kommun och åtgärder vidtas, t ex längs Kungsleden mellan Västerfjäll och Kvikkjokk. Eftersom det saknas fjällstugor längs denna äldsta och mest kända vandringsled, sträckan söderut från Kvikkjokk till länsgränsen, alltså bara inom Arjeplogs kommun, bör detta åtgärdas. Inom Piteälvsområdet bör åtminstone en över-nattningsmöjlighet erbjudas på ledsträckan mellan Vuonatjviken och Kvikkjokk, även en mellan Vuonatjviken och Jäckvik. Förstudien "Fjällens besöksnäring och framtiden i Swedish Lapland" har lyft förslaget att etablera lokal förvaltning inklusive två nya stugor på sträckan.

I det övre statliga ledsystemet har det föreslagits att det ska undersökas om justering av leddragningen vid Mavas kan ske och bro anläggs vid utloppet, så att båtskjuts inte alltid är nödvändig. Vid Pieskejaure har Svenska turistföreningen (STF) sin enda anläggning inom kommunen, en övernattningsstuga vid ledsystemet mot Laponia.

För utvecklingen i Piteälvsområdet är det viktigt att hitta former för en hållbar skoter- trafik och drift av leder i ett ändrat klimat. Det är ett stort inslag i besöksnäringen och de boendes fritid samtidigt som det periodvis orsakar störningar i renskötseln.

Föreningsliv

Trots den minskande fasta befolkningen finns ett aktivt föreningsliv och många enskilda är engagerade i områdets utveckling. Rappen- Labbas intresseförening är en livaktig och växande ideell kraft. Andra exempel är nystartade Övre Piteälvens intresseförening med engagerade från Rio och Norra Bergnäsområdet. Föreningarna anordnar kultur dagar, Valborgmäsofiranden, genomför kultur- och naturvårdsprojekt och studiecirklar. I Tjeggelvas anordnas årliga populära trolldagstävlingar. Friluftsliv- och folkhälsoaktiviteten "Top of Arjeplog" förekommer på toppar som Måffe, Gibdnotjähkkå och Ájlivsárre

Föreningar och samfälligheter gör också stora ideella insatser för det rörliga friluftslivet genom att man underhåller skoterleder och rastplatser. Västerfjälls samfällighetsförening planerar förbättrad infrastruktur längs Kungsleden vid hängbroarna nordväst om byn i form av dass och vindskydd. Det finns också planer på att tillgängliggöra området där Polcirkeln korsar vägen till Örnvik vid Stenudden för friluftsliv och "polcirkelturister" genom anordnande av enkelt vind- regnskydd/grillkåta och skyltning.

Fiskeutveckling

Genom Arjeplogs kommuns samverkan inom Piteälvens ekonomiska förening och Piteälvens vattenråd ges möjlighet till riktade resurser för vattenvård och utveckling av fritidsfiske. Piteälven har goda förutsättningar för utveckling av spetsprodukter inom fisketurism utan att boende och besökares förutsättningar för fritidsfiske försämras.

Område för försvaret

Försvarets materielverk FMV bedriver test och försök inom ett avlyst och bevakat lågfjällsområde på totalt 1650 kvadratkilometer som kallas Robotförsöksplats Norrland (RFN) i Vidsel. Riksintresseområdet som är belagt med tillträdesförbud berör de sydöstliga delarna av Piteälvsområdet. Även områden i anslutning till det avlysta området är riksintresse och medför begränsningar i hur höga byggnader som får uppföras. Dessutom ansöker FMV hos länsstyrelsen om tillfälliga skyddsområden när enstaka prov kräver större skjutavstånd och medför behov av ett utökat skyddsområde. Enligt ett beslut från år 2014 kan länsstyrelsen varje år fatta beslut om att avlysa två områden efter ansökan från FMV. Ett av områdena berör Arjeplogs kommun. Det är viktigt att FMV har en god dialog med aktörer i Piteälvsområdet kring detta så att störningar till följd av avlysning begränsas så långt möjligt för allmänhet och näringsidkare.

Målbild

Piteälvsområdets unika karaktär och höga natur- och kulturvärden är bevarade och utvecklade och utgör bas för en utvecklad företagsamhet, upplevelser och livskvalitet. Piteälvsområdet bidrar till attraktiv livsmiljö och kreativ tillväxt i hela Arjeplogs kommun.

Strategier

Utveckla och stärka området som en attraktiv livs- och företagsmiljö dominerad av samiska näringar, renskötsel, natur- och kulturbaserad besöksnäring, övrigt kulturellt och kreativt näringsliv samt goda förutsättningar för rörligt friluftsliv.

Prioriterad åtgärd/rekommendation

- Planen anger områden för ny och förtätad bebyggelse i strandnära lägen.
- Fortsatt utveckling av befintliga anläggningar och bebyggelse.
- Örnviksområdet utreds med avseende på åtgärder för utveckling av campinganläggning och förbättrad infrastruktur för ökad säkerhet i form av uppställnings-, parkeringsmöjligheter och helikopterplatta.
- I samråd med samebyar och andra kartlägga eventuella lämpliga lokaliseringar för bebyggelse i sydöstra Piteälvsområdet fram till nästa aktualisering av planen.
- Stödja att fler skogs-, jordbruk-, rennäringföretag eller föreningar inom Piteälvsområdet tar del av landsbygdsprogrammets miljöstödmöjligheter, exempelvis för ett öppet odlingslandskap i Västerfjäll
- För de delar av området som visat sig ha unika värden i ett internationellt perspektiv bör ytterligare skyddsformer övervägas.
- Behov och möjlighet av att Arjeplogs kommun är delaktig i Laponiatjuottjudus ska utredas (organisation för förvaltning av världsarvet Lapponia).
- Utveckla samverkan med Skogsstyrelsen, ta fram samrådsområden längs Piteälven där särskild hänsyn ska bevakas utifrån Skogsvårdslagen
- Tillgängliggöra området där Polcirkeln korsar vägen till Örnvik vid Stenudden för friluftsliv och "Polcirkelturister" genom anordnande av enklare vind- regnskydd/ grillkåta och skyltning.

- Stödja föreningsinitiativ för friluftsinfrastruktur, som rastplatser och vindskydd i Västerfjäll och vid Kungsleden, gamla leder, vandrings- och cykelstigar.
- I samverkan med samebyarna och markägarna inventera och vidta åtgärder mot olovlig uppställning och anordnande av rastkojor, förråd och båtplatser.
- Delta i samverkan för att sjön Rappen och andra vattenförekomster i området ska uppnå miljö kvalitetsnormen god ekologisk status.
- Utvecklingsarbete för "Hållbar Skotertrafik".
- Verka för att Försvarets Materielverk (FMV) har fungerande rutiner för dialog med samebyarna, boende och andra näringsidkare i området angående beslut om utökade militära skyddsområden.
- I samverkan verka för en förbättrad attraktiv friluftslivsinfrastruktur på Kungsleden och andra statliga leder, som överfarter och övernattningsmöjligheter

Områden för turistverksamhet

Befintliga områden där utveckling av småskalig hållbar besöksnäring kan ske, i första hand inom gällande detaljplaner och i direkt anslutning till befintliga anläggningar. Inverkan och anpassning till motstående intressen sker i kommande prövningar

- Mavas (T4) – väglöst, stugor, båtskjuts
- Miekak (T5) – fiske och jaktcamp, helikopter, stugor, catering
- Vuonatjviken (T6) – väglöst, stugor, fiske, restaurang, båtskjuts, helikopter
- Örnvik (T7) - stugor, husvagnar, båtskjuts

Möjlighet till utveckling av befintlig campinganläggning i Örnvik efterfrågas av fastboende turistföretagare. Dessutom önskas förbättrad infrastruktur för ökad säkerhet i form av uppställnings- och parkeringsmöjligheter samt helikopterplatta av både sameby, stugägare och turistföretagare. Ytterligare utredningar behövs för att klargöra om och hur utveckling kan vara möjlig med hänsyn till att området både ligger inom Tjeggelvas naturreservat och inom utpekad värdefull kulturmiljö.

Ett flertal befintliga områden för fritidshusturism finns i området främst i Västerfjäll, Bergnäsudden och Rappen/Labbas området.

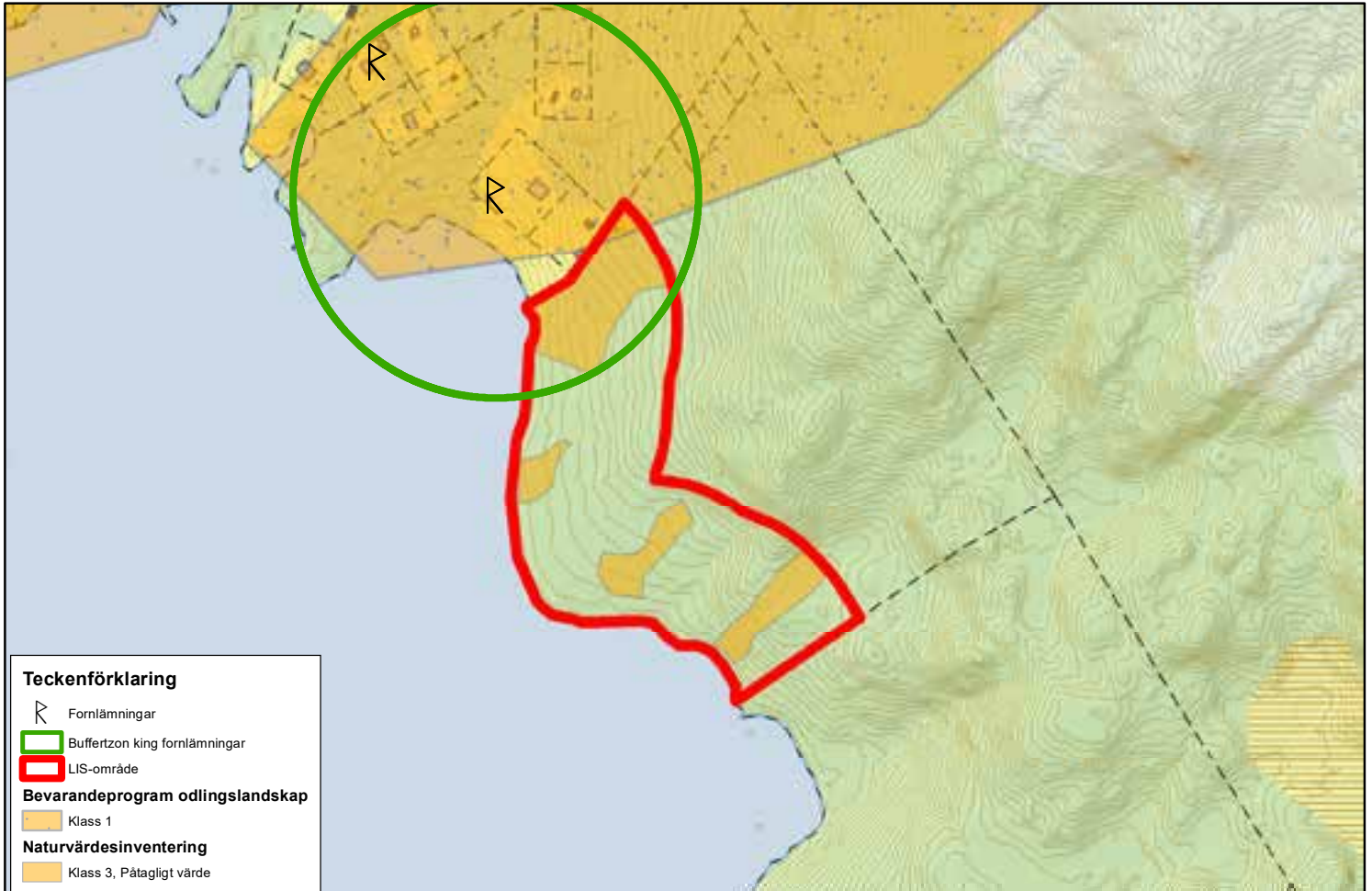
Utveckling av besöksnäring kan även ske i utpekade områden för landsbygdsutveckling i strandnära lägen.

Landsbygdsutveckling i strandnära lägen

Inom Piteälvsbygden föreslås fyra områden där bebyggelse i strandnära lägen i nuläget bedömts bidra till utveckling. Enligt föreslagna riktlinjer bör med några undantag restriktivitet tillämpas i Piteälvsområdet. Detta med hänsyn till rennäringsen och andra riksintressen, samt en sämre utbyggd infrastruktur och service än i de andra älvdalarna. Bebyggelse i strandnära läge bedöms ändå kunna ha stor betydelse för landsbygdsutveckling utifrån Piteälvsområdets specifika förutsättningar. Att möjliggöra utveckling av ökad bebyggelse främst i form av bostäder och småskalig verksamhet för besöksnäring bedöms möta efterfrågan och bidra till att stimulera och bibehålla service, föreningsliv och arbetstillfällen i Piteälvsområdet och Arjeplogs centralort. Det finns en efterfrågan på fritidshustomter i Norra Bergnäsområdet och Sundnäs -Långudden samt ett utvecklingsintresse från markägare bland annat i Västerfjäll. Sammanlagt bedöms ett fyrtiotal tomter kunna bli aktuella i föreslagna LIS-områden.

Ingen av utpekade vattenförekomsternas status, möjlighet att uppnå miljö kvalitetsnormer eller avloppsdirektivet bedöms påverkas av bebyggelse i utpekade LIS områden om lämpliga avloppsanläggningar anordnas.

Västerfjäll P1



Västerfjäll (P1)

Motiv

Kompletterande bebyggelse för småskalig fritidshus- natur- och kulturturism i anslutning till ett redan ianspråktaget område utanför de skyddsvärda kulturmiljöerna bedöms bidra till utveckling. Detta genom ett mindre, men förstärkande underlag för service, föreningsliv och infrastruktur såsom samfällad landsväg. Det möter det starka intresse som föreligger från markägare i byn. Området bedöms förenligt med riksintresse obrutet fjäll och i linje med riksintresset för rörligt friluftsliv. Inom obrutet fjällområde får som utgångspunkt inga anläggningar eller bebyggelse utföras om det inte behövs

för rennärigen, den bofasta befolkningen, den vetenskapliga forskningen eller det rörliga friluftslivet. Andra åtgärder får genomföras endast om det kan ske utan påverka områdenas karaktär. Kompletterande bebyggelse av den omfattning som här föreslås bedöms kunna utföras utan att områdets karaktär påverkas negativt. Som mest bedöms sex tomter bli aktuella.

Naturmiljö, riksintressen och bebyggelse

Området är beläget vid Västerfjäll längs den norra stranden av Tjeggelvas. Marken har berg i dagen och är svagt sluttande ned mot vattnet. Området domineras av fjällbjörkskog. Vattendelen av området omfattas av Natura 2000-området Piteälven. LIS-området ligger inom ett riksintresse för naturvård och för friluftsliv (miljöbalken 3 kap. 6 §) samt i ett fjällområde av riksintresse (miljöbalken 4 kap. 5 §).

Vid naturvärdesinventering har fyra mindre områden med påtagligt naturvärde identifierats inom planerade LIS områden, två områden med fjällbjörkskog av högörtstyp, en sluttande myr med näringsrikt drag och en bäckmiljö med rik strandzon av högörtstyp. Hela området har dessutom klassats som ett landskapsobjekt där områden tillsammans ger ett landskapsekologiskt värde (se karta och bilaga Naturvärdesinventering).

Området angränsar till den ur kulturmiljösynpunkt skyddsvärda fjällhemmansmiljön i byn Västerfjäll som ingår i Tjeggelvasområdet i Norrbottens kulturmiljöprogram och program för bevarandevärda odlingslandskap såsom en välbevarad västlig utpost för odling.

Kulturmiljö

Området angränsar till den skyddsvärda fjällhemmansmiljön i byn Västerfjäll som ingår i Tjeggelvasområdet i Norrbottens kulturmiljöprogram och program för bevarandevärda odlingslandskap såsom en välbevarad västlig utpost för odling.

Miljö kvalitetsnorm

Vattenförekomsten sjön Tjeggelvas är klassad att ha god ekologisk och kemisk status (utom beträffande de undantagna kvicksilver/kvicksilverföreningar och bromerade difenyletrar som alla distriktets ytvatten). Miljö kvalitetsnormen är att den till år 2021 ska bibehålla denna status. Inga risker för att detta inte uppfylls har identifierats. Sjön klassas som övriga inlandsvatten som avloppskänslig med avseende på fosfor enligt avloppsdirektivet. Särskild hänsyn och försiktighetsmått:

Vid prövning och planering av bebyggelse ska hänsyn tas så att höjdsättning sker med marginal på minst 0,5 meter till högsta beräknade vattenstånd. Byggnader placeras och utformas med hänsyn till befintlig bebyggelsens struktur och karaktär. Hänsyn tas i första hand till de kulturhistoriskt intressanta bebyggelsens karaktär.

Livsvillkor för djur- och växtliv och allmänhetens tillgång till strandområden

Utpekandet av området bedöms förenligt med strandskyddets syfte under förutsättning att det vid åtgärder tas stor hänsyn till områdets naturvärde. Det kan bland annat ske genom att det identifierade delområden så långt möjligt undviks vid detaljplanläggning och utplacering av de sex planerade tomterna. Landskapsobjektet med delelement bedöms inte ha så unika värden i förhållande till det omgivande landskapet att det ska undantas som LIS-område.

Att området berör Piteälvens riksintresse Natura 2000 påkallar särskild prövning och uppmärksamhet. Åtgärden bedöms utgöra en liten förändring av sådan karaktär att det inte påtagligt påverkar riksintressevärden. Planerade byggnationer bedöms inte komma påverka livsvillkoren för utpekad art och naturtyper på ett sådant sätt att prövning enligt 7 kap 28 a § i miljöbalken erfordras. Vid planering och genomförande ska hänsyn tas till de hotfaktorer som anges i bevarandeplanen. Fri passage närmast strandkanten utformas med särskild omsorg med hänsyn till att sjön Tjeggelvas ingår i ett Natura 2000 område och är en del av nationalälven Piteälvens vattensystem..

Det tillkommande tomtområdet ligger i anslutning till väglösa Västerfjäll by och fritidshusbebyggelse. I området finns mycket god tillgång på obebyggda, skyddade och lättillgängliga strandmiljöer attraktiva för rörligt friluftsliv. Allmänhetens tillgång säkerställs genom fri passage mot strandområdet enligt gällande bestämmelser.

Klimatanpassning och riskfaktorer

Vid prövning och planering av bebyggelse ska hänsyn så att höjdsättning sker med marginal på minst 0,5 meter till högsta beräknade vattenstånd. Stranderosion och rasrisker ska också beaktas. Vattenförekomstens status eller möjligheterna att uppnå miljö kvalitetsnormen eller avloppsdirektivet bedöms inte påverkas om lämpliga VA anläggningar anordnas.

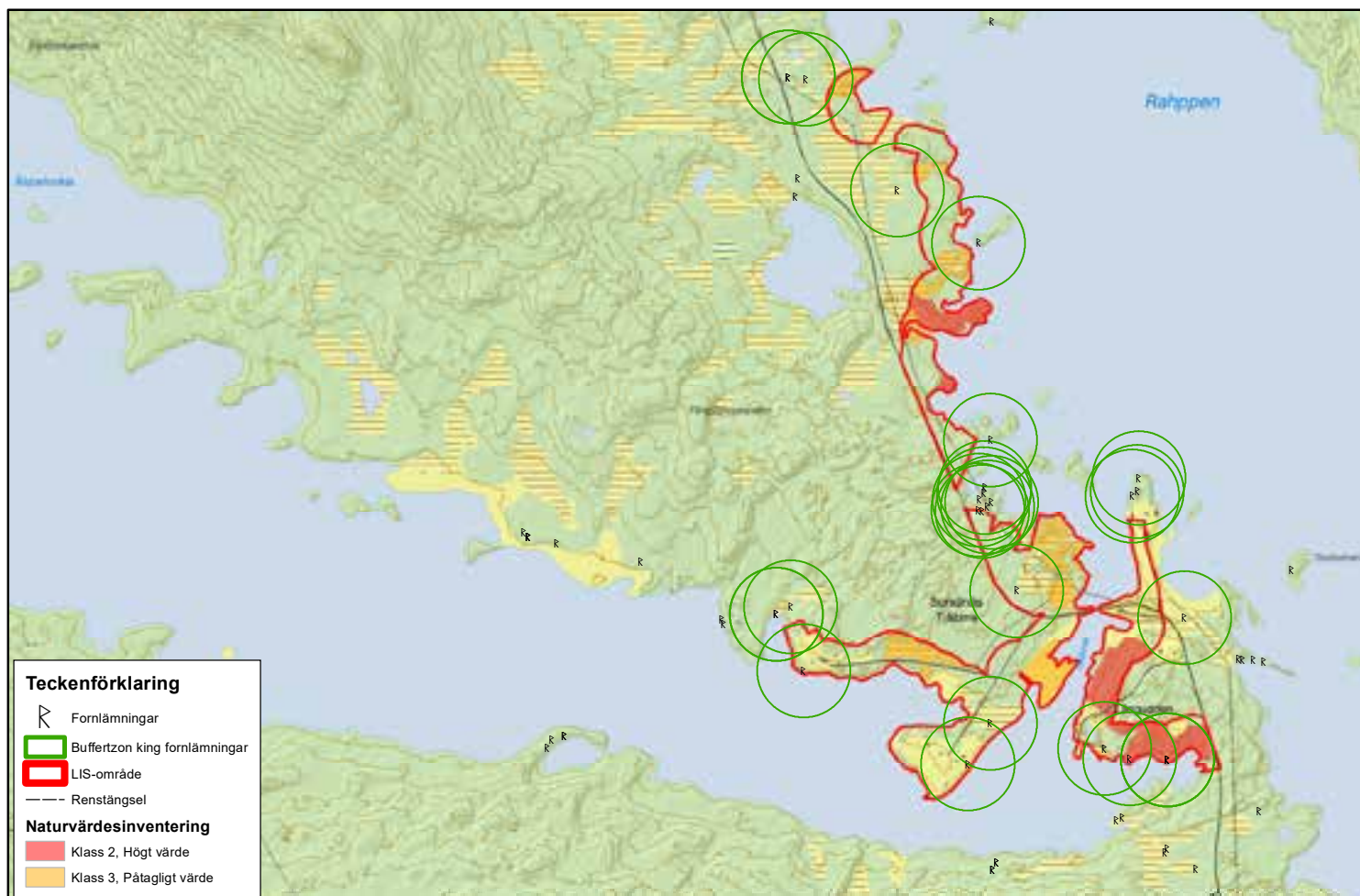
Rennäringen

Inga riksintressen eller anläggningar berörs. Tidig kontakt bör ändå tas med Luokta-Mávas sameby så de ges möjlighet till inflytande i början av detaljplanprocessen. Kontaktuppgifter till ordförande finns på sametingets hemsida https://www.sametinget.se/norrbotten_sb

Kulturmiljöer

Byggnader placeras och utformas med hänsyn till befintlig bebyggelses struktur och karaktär.

Sundnäs & Långudden P2



Sundnäs - Långudden (P2)

Motiv

Bebyggelse i attraktivt läge för att upprätthålla ett ekonomiskt och personellt underlag för kommersiell och offentlig service. Intresse finns för bebyggelse och utveckling pågår. Det är anläggningar för småskalig fritidshus-, natur-, och kulturturism och annan kulturell och kreativ företagsamhet som är aktuellt. Som mest uppskattas ett tiotal tomter bli aktuella. Sundnäs/Långudden ligger ca 4,5 mil norr om Arjeplog tätort och är ett område som i redan i kommunens LIS-policy preliminärt utpekats som lämpligt för landsbygdsutveckling i strandnära läge utifrån inkomna utvecklingsidéer, skydds-

värden, pendlingsavstånd, service, infrastruktur och en aktiv intresseförening. I byn och området upp mot Örnvik finns ett tiotal fastboende och en mängd fritids- och deltid-boenden. Rappen-Labbas intresseförening har mer än 150 medlemmar och är en aktiv förening med en verksamhet med syfte av verka för utveckling av bygden och ökad gemenskap. Föreningen anordnar årliga arrangemang som både lockar fast- och deltid-boende liksom andra kommuninnevånare och turister. Man underhåller friluftsinfrastruktur som skoterleder och driver utvecklingsprojekt. Man har exempelvis inventerat och dokumenterat gamla terrängnamn som speglar traditionell kunskap och naturresursanvändning kring sjöarna Labbas och Rappen. Föreningen har också varit drivande i Piteälven vattenråds arbete med att åtgärda vattennivåerna i sjön Rappens utifrån vattenförvaltningsplanen. Området kan ses som en utvecklingsmotor i Piteälvsområdet med stor utvecklingspotential. Det har även tidigare haft rollen som servicecentra i bygden. Det fanns lanthandel i intilliggande Lövnäs fram till 1980- talet och i Långudden fanns både telegraf och poststation, innan vägarna upp mot Tjeggelvas anlades i slutet av 50-talet.

Naturmiljö, riksintressen och bebyggelse

Området är beläget vid sundet mellan sjöarna Labbas och Rappen och är svagt kuperat. Jorden är i huvudsak av morän men längst ut på Långudden finns isälvsediment. I området varvas barrskog med små myrmarker längs de tämligen flikiga stränderna. Lövinslaget är bitvis påtagligt. Ett något större kalavverkat område finns i öster. Bebyggelse med tillhörande öppna gräsmarker finns i framförallt i området vid Sundnäs och på Långudden. Vattendelen av området omfattas av Natura 2000-området Piteälven. I nordost tangerar LIS-området ett område av riksintresse för rennäringen (miljöbalken 3 kap. 5 §).

Området är stort och vid naturvärdesinventering identifierats, tre delområden med högt naturvärde, fjorton områden med påtagligt naturvärde samt två landskapsobjekt (se karta och bilaga Naturvärdesinventering). Området kring Rappen- Labbas är mycket rikt på fornlämningar.

Livsvillkor för djur- och växtliv och allmänhetens tillgång till strandområden

Områdets utbredning har justerats och minskats med hänsyn till fornlämningar och naturvärden. Utppekandet av kvarvarande område bedöms förenligt med strandskyddets syfte under förutsättning att det vid åtgärder tas stor hänsyn till områdets naturvärden. Det kan bland annat ske genom att det identifierade delområden så långt möjligt undviks vid bygglov, detaljplanläggning och utplacering av tomterna. Landskapsobjekten med delelement bedöms inte ha så unika värden i förhållande till det omgivande landskapet att de helt ska undantas som LIS-område.

Att området berör Piteälvens riksintresse Natura 2000 påkallar särskild prövning och uppmärksamhet. Planerade byggnationer bedöms inte komma påverka livsvillkoren för utpekad art och naturtyper på ett sådant sätt att prövning enligt 7 kap 28 a § i miljöbalken erfordras. Vid planering och genomförande ska hänsyn tas till de hotfaktorer som anges i bevarandeplanen. Fri passage närmast strandkanten utformas med särskild omsorg med hänsyn till att sjöarna ingår i ett Natura 2000 område och är en del av nationalälven Piteälvens vattensystem. I området finns mycket god tillgång på obebyggda, skyddade och lättillgängliga strandmiljöer attraktiva för rörligt friluftsliv. Allmänhetens tillgång säkerställs genom fri passage mot strandområdet enligt gällande bestämmelser.

Klimatanpassning och riskfaktorer

Vid prövning och planering av bebyggelse ska hänsyn så att höjdsättning sker med marginal på minst 0,5 meter till högsta beräknade vattenstånd/dämningsyta. Strändero- sion och rasrisker ska också beaktas Särskild hänsyn och försiktighetsmått. Utfart till allmän väg kräver tillstånd enligt väglagen om det inte prövas i detaljplan.

Rennäringen

Efter minskning av LIS-området berörs bara Luokta- Mávas sameby. Inga riksintressen eller anläggningar berörs. Tidig kontakt bör ändå tas med samebyn så de ges möjlig- het till inflytande i början av plan- och byggprocesser. Kontaktuppgifter till ordförande finns på sametingets hemsida https://www.sametinget.se/norrbotten_sb

Kulturmiljöer

Området ärrikt på lämningar och innehåller ett flertal lagskyddade fornlämningar. Ny bebyggelse ska anläggas med respektavstånd till fornlämningar. Inga fornlämningar får påverkas och sker åtgärder inom 150 meter från lämningarna måste Länsstyrelsen kon- taktas för samråd. Lämningar som visar på boplatser har oftast stor utbredning. Boplat- ser är ofta större än de visas på kartan. Byggnader placeras och utformas med hänsyn till befintlig bebyggelses struktur och karaktär.

Miljö kvalitetsnorm

Vattenförekomsten sjön Labbas är klassad att ha god ekologisk status medan Rappen är klassad av måttlig ekologisk status på grund av regleringsdamm. Båda sjöarna har god kemisk status (utom beträffande de undantagna kvicksilver/kvicksilverföreningar och bromerade difenyletrar som alla distriktets ytvatten). Miljö kvalitetsnormen är att de till år 2021 ska bibehålla eller nå god status. Inga risker för att detta inte uppfylls har iden- tifierats för Labbas, men för Rappen finns risk att god status inte hinner uppnås genom vidtagna åtgärder innan år 2021. Sjöarna klassas som övriga inlandsvatten som avloppts- känsliga med avseende på fosfor enligt avlopps direktivet. Vattenförekomstens status

Rävudden /Siedegávva P3



eller möjligheterna att uppnå miljö kvalitetsnormen eller avloppsdirektivet bedöms inte påverkas om lämpliga VA anläggningar anordnas.

Rävudden/Siedegávva (P3)

Motiv

Kompletterande bebyggelse för bybor och verksamhet, som samiskt företagande med mervärde av strandnära läge, bedöms stärka underlaget för service och företagsamhet i Piteälvs- och Arjeplogsområdet. Ingen storskalig bebyggelse. Max två tomter/anläggningar per delområde bedöms i dagsläget aktuella. Åtgärden bedöms vara i linje med

områdets riksintresseklassning för rörligt friluftsliv och turism enligt miljöbalken 4:2 och 3:6 och inte påtagligt påverka andra riksintressen eller allmänna intressen negativt.

Naturmiljö, riksintressen och bebyggelse

Området är beläget utmed den norra stranden av Vuolvojaure. Marken sluttar svagt ned mot vattnet och jorden är av isälvs sediment. En bilväg och en kraftledning går parallellt med strandlinjen genom området. Barrskog dominerar i området. Bebyggelse finns utspritt på flera platser inom LIS-området, men är mer koncentrerat i den östra delen. Kring husen finns öppna gräsytor. Små partier med myrmark förekommer också, liksom två bäckar. Vattendelen av området, samt de två bäckarna, ingår i Natura 2000-området Piteälven. LIS-området omfattas av ett riksintresse för naturvård och för friluftsliv (miljöbalken 3 kap. 6 §) samt för det rörliga friluftslivet och turism (miljöbalken 4 kap. 2 §). Det ligger även inom ett område av riksintresse för rennäringen, varav den norra halvan av LIS-området är ett kärnområde för rennäring (miljöbalken 3 kap. 5 §).

Området har naturvärdesinventerats och sju mindre områden med påtagligt naturvärde, tre bäckmiljöer, två myrområden, ett område med granskog och två tallskogspartier (se karta och bilaga Naturvärdesinventering).

Livsvillkor för djur- och växtliv och allmänhetens tillgång till strandområden

Utpekandet bedöms förenligt med strandskyddets syfte under förutsättning att det vid åtgärder tas hänsyn till naturvärde. Det kan bland annat ske genom att det identifierade delområden så långt möjligt undviks vid bygglov, detaljplanläggning och utplacering av tomter.

Att området berör Piteälvens riksintresse Natura 2000 påkallar särskild prövning och uppmärksamhet. Planerade byggnationer bedöms inte komma påverka livsvillkoren för utpekad art och naturtyper på ett sådant sätt att prövning enligt 7 kap 28 a § i miljöbalken erfordras. Vid planering och genomförande ska hänsyn tas till de hotfaktorer som anges i bevarandeplanen. Fri passage närmast strandkanten utformas med särskild omsorg med hänsyn till att sjöarna ingår i ett Natura 2000 område och är en del av nationalälven Piteälvens vattensystem.

I området finns mycket god tillgång på obebyggda, skyddade och lättillgängliga strandmiljöer attraktiva för rörligt friluftsliv. Allmänhetens tillgång säkerställs genom fri passage mot strandområdet enligt gällande bestämmelser.

Klimatanpassning och riskfaktorer

Vid prövning och planering av bebyggelse ska hänsyn så att höjdsättning sker med marginal på minst 0,5 meter till högsta beräknade vattenstånd/dämningsyta. Stranderosion och rasrisker ska också beaktas.

Rennäringen

Området överensstämmer med samebyns planer för bebyggelse i området. Särskild hänsyn och försiktighetsmått måste vid planering och prövning ändå tas i nära samråd med samebyn så att nyttjande av flyttleder och kärnområde för renskötseln inte påtagligt försvåras. Tidig kontakt bör tas med Luokta- Mávas sameby så de ges möjlighet till inflytande i början av plan- och byggprocesser. Kontaktuppgifter till ordförande finns på sametingets hemsida https://www.sametinget.se/norrbotten_sb

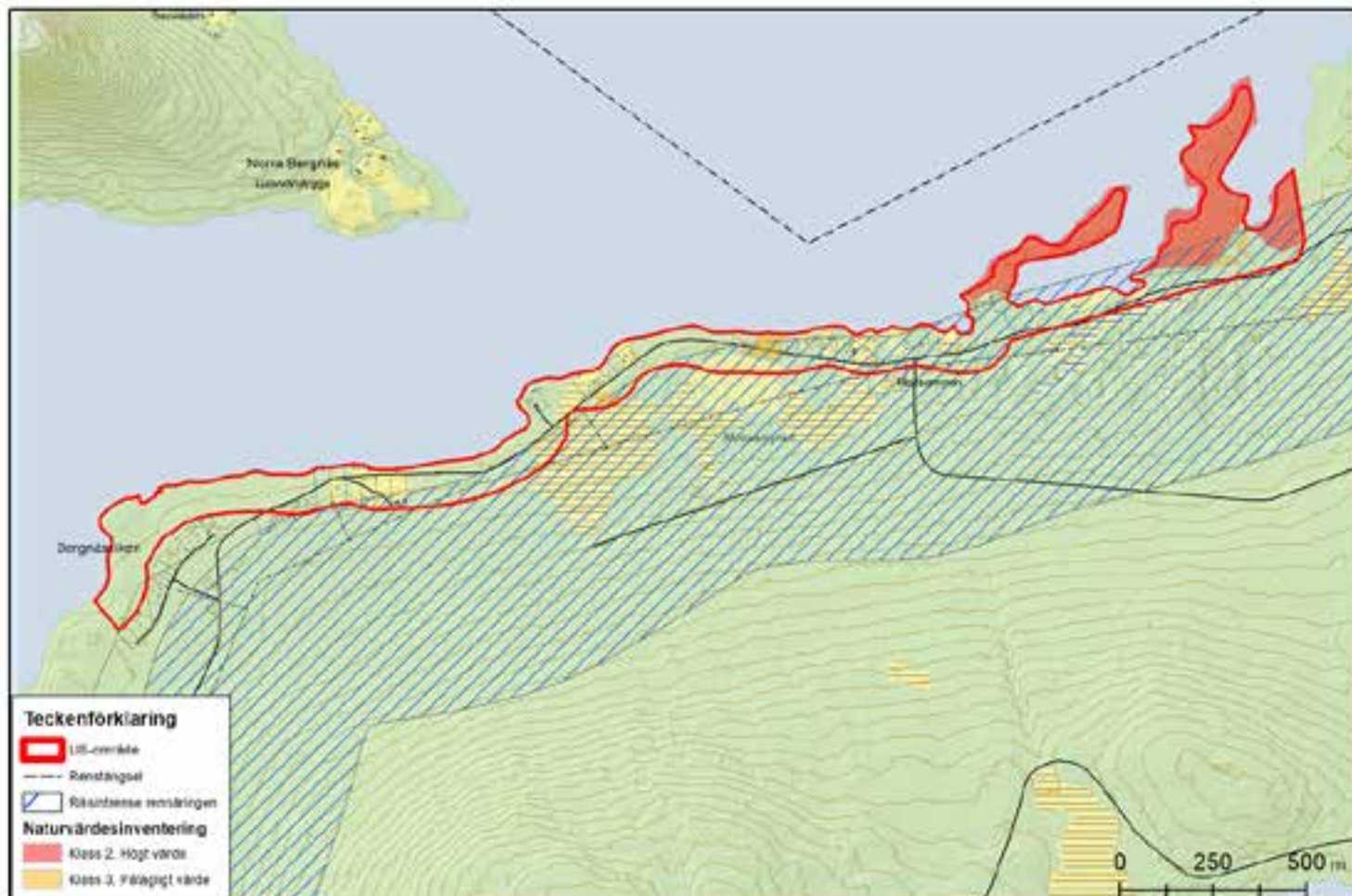
Kulturmiljöer

Inga kända fornlämningar eller andar kulturmiljövärden finns registrerade i området. Byggnader placeras och utformas med hänsyn till befintlig bebyggelses struktur och karaktär.

Miljö kvalitetsnorm

Vattenförekomsten sjön Vuolvojaure är klassad att ha god ekologisk status och god kemisk status (utom beträffande de undantagna kvicksilver/kvicksilverföreningar och bromerade difenyletrar som alla distriktets ytvatten). Miljö kvalitetsnormen är att den till år 2021 ska bibehålla denna status. Inga risker för att detta inte uppfylls har identifierats. Sjön klassas som övriga inlandsvatten som avloppskänslig med avseende på fosfor enligt avloppsdirektivet. Vattenförekomstens status eller möjligheterna att uppnå miljö kvalitetsnormen eller avloppsdirektivet bedöms inte påverkas om lämpliga VA anläggningar anordnas.

Norra Bergnäs P4



Norra Bergnäs (P4)

Motiv

Förtätad bebyggelse i attraktivt läge för att upprätthålla ett ekonomiskt och personellt underlag för kommersiell och offentlig service. Bebyggelse för fritidshusturism. Bebyggelse och anläggningar för småskalig turism samt annan upplevelsenäring kan också bli aktuell. Ett intresse från markägare finns, liksom en stor efterfrågan att få bebygga området. Området bedöms lämpligt och högt prioriterat. Området kompletterar befintlig fritidshusbebyggelse som genom detta och andra och redan planlagda områden bedöms

fylla behovet. Ingen ytterligare exploatering bedöms lämplig norr om området med hänsyn till renskötseln. Söder om området bedöms inte bebyggelse lämplig i strandnära läge. Antalet tomter är svårt att uppskatta i nuläget med hänsyn till exempelvis markens blockighet och naturvärden. Tomter kan även komma att tillskapas utanför LIS-området. Åtgärden bedöms vara i linje med områdets riksintresseklassning för rörligt friluftsliv och turism enligt miljöbalken 4:2 och 3:6 och inte påtagligt påverka andra riksintressen eller allmänna intressen negativt.

Naturmiljö, riksintressen och bebyggelse

Området utgörs av ett område vid Bergnäsvisken i den södra delen av sjön Saddajaure. Marken sluttar svagt ned mot vattnet. Jorden utgörs av blockrik morän som i norra halvan av området har ett tunt ytlager av isälvs sediment. Området domineras av barrskog med framförallt tall. I den södra delen finns yngre skog och nyligen avvercade områden där en bård av träd har sparats mot vattnet. Längre norrut är skogen medelålders. I den nordvästra delen av området finns två långsträckta, smala uddar med något äldre barrskog. Mindre partier med öppen myr finns i centrala delar av det södra delområdet, vid Mossamyran som delvis är dikad. En väg löper parallellt med strandlinjen. Bebyggelse finns spridd i området. Kring bebyggelsen finns gräsmattor och inslag av lövträd. Vattnen i området ingår i Natura 2000-området Piteälven. Vidare omfattas LIS-området av ett riksintresse för naturvård och för friluftsliv (miljöbalken 3 kap. 6 §) samt för det rörliga friluftslivet och turism (miljöbalken 4 kap. 2 §). Den södra kanten av området omfattas av ett riksintresse för rennäring (miljöbalken 3 kap. 5 §).

Området har naturvärdesinventerats och fyra områden med påtagligt naturvärde och tre med högt naturvärden har identifierats. Den nordöstra delen har klassats ha ett landskapsekologiskt värde (se karta och bilaga Naturvärdesinventering).

Livsvillkor för djur- och växtliv och allmänhetens tillgång till strandområden

Området har justerats och minskats efter samrådet, bland annat har den del som ingår i planerat reservat utgått. Utpekandet bedöms förenligt med strandskyddets syfte under förutsättning att det vid åtgärder tas hänsyn till naturvärden. Objektet med delevment bedöms inte ha så unika värden i förhållande till det omgivande landskapet att det helt ska undantas som LIS-område. Då stora delar utgörs av tallnattskog i mosaik av blockhav kommer de exploateras med stor hänsyn. I övrigt kan hänsyn bland annat ske genom att de identifierade delområdena så långt möjligt undviks vid bygglov, detaljplanläggning och utplacering av tomter. Bygglov kan vid behov villkoras angående hänsyn till trädsikt och liknande.

Att området berör Piteälvens riksintresse Natura 2000 påkallar särskild prövning och uppmärksamhet. Planerade byggnationer bedöms inte komma påverka livsvillkoren för utpekad art och naturtyper på ett sådant sätt att prövning enligt 7 kap 28 a § i miljö-

balken erfordras. Vid planering och genomförande ska hänsyn tas till de hotfaktorer som anges i bevarandeplanen. Fri passage närmast strandkanten utformas med särskild omsorg med hänsyn till att sjöarna ingår i ett Natura 2000 område och är en del av nationalälven Piteälvens vattensystem.

I området finns mycket god tillgång på obebyggda, skyddade och lättillgängliga strandmiljöer attraktiva för rörligt friluftsliv. Allmänhetens tillgång säkerställs genom fri passage mot strandområdet enligt gällande bestämmelser.

Klimatanpassning och riskfaktorer

Vid prövning och planering av bebyggelse ska hänsyn så att höjdsättning sker med marginal på minst 0,5 meter till högsta beräknade vattenstånd/dämningsyta. Stranderosion och rasrisker ska också beaktas.

Rennäringen

Området har justerats och minskats utifrån samebyns önskemål. Särskild hänsyn och försiktighetsmått vid planering och prövning ska ske i nära samråd med samebyn så att förutsättningarna för renskötseln inte påtagligt försvåras. Tidig kontakt bör tas med Luokta-Mávas sameby så de ges möjlighet till inflytande i början av plan- och byggprocesser. Kontaktuppgifter till ordförande finns på sametingets hemsida https://www.sametinget.se/norrboten_sb

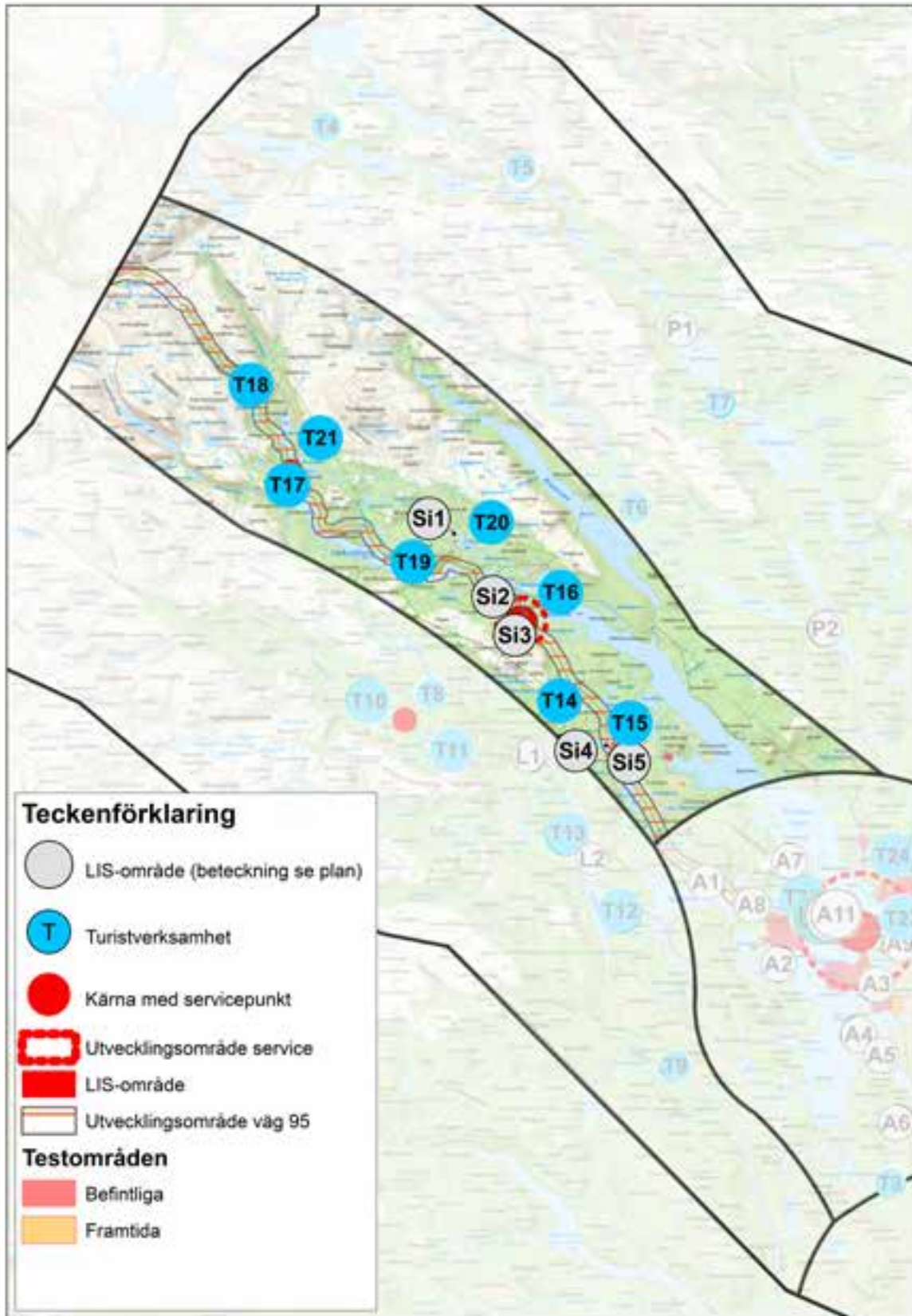
Kulturmiljöer

Inga kända fornlämningar eller andar kulturmiljövärden finns registrerade i området. Byggnader placeras och utformas med hänsyn till befintlig bebyggelses struktur och karaktär.

Miljö kvalitetsnorm

Vattenförekomsten Saddajaure är klassad av måttlig ekologisk status på grund av regleringsdammar. Den har god kemisk status (utom beträffande de undantagna kvicksilver/kvicksilverföreningar och bromerade difenyletrar som alla distriktets ytvatten). Miljö kvalitetsnormen är att den till år 2021 ska bibehålla eller nå god status och det finns risk att god status inte hinner uppnås genom vidtagna åtgärder innan år 2021. Sjön klassas som övriga inlandsvatten som avloppskänsliga med avseende på fosfor enligt avloppsdirektivet. Vattenförekomstens status eller möjligheterna att uppnå miljö kvalitetsnormen eller avloppsdirektivet bedöms inte påverkas om lämpliga VA anläggningar anordnas.





Silervägens fjällområde

Natur och kulturmiljö

Silervägens fjällområde karaktäriseras av närheten till Norge, Silervägen, och Skellefteälven med sjösystem, som möjliggjort kommunikation och bosättning i området. Förbindelsen med Norge har långa traditioner, redan på 900-talet gick en handelsled från Arjeplog via Graddis till Bodö. På 1870-talet gjordes stakningar för en landsväg över fjället till Norge men det dröjde ett helt århundrade innan vägen byggdes. Den invigdes 1975 och en minnessten är rest med de båda ländernas kungars signaturer. Dagens riksväg 95, Silervägen, följer i stort sett den gamla körvägens sträckning. Utblickarna över fjäll och sjöar är magnifika och den högsta punkten längs vägen ligger på 740 meter över havet. Ett minne från väglösa tider är den intressanta Vilstugan som byggdes av staten för de som vintertid reste längs körvägen mellan Norge och Sverige. Den håller nu på att förfalla och åtgärder måste snarast vidtas för att bevara den kulturhistoriskt så värdefulla byggnaden. Det är Fastighetsverket som äger och förvaltar den. Andra värdefulla kulturmiljöer i området är exempelvis Junkarälven med stället omter, hyttområdet vid Silbojokk och Jäckviks (Lövmokks) kapell.

I området finns stora naturvärden trots Skellefteåälvens reglering. Här finns Pieljekaise nationalpark och Hornavan-Sädvajaure naturreservat med höga naturvärden. Området hyser också mängder av goda fiskevatten, botaniskt rika områden och grottor.

Service och kommunikationer

I områdets stora servicekärna byn Jäckvik, finns grundläggande kommersiell service: livsmedel, drivmedel, post och paket, bussgods, tillgång till frimärken, varor från apotek, systembolag och svenska spel. Camp Polcirkeln utgör också en servicekärna. Här erbjuds än så länge ett något smalare serviceutbud, men det är under utveckling och förstärker servicen i det större serviceområdet med livsmedelsförsäljning och drivmedelsstation. Både Handlar'n i Jäckvik och Camp Polcirkeln erbjuder varuhemsändning. Viktig målgrupp för varuhemsändning är äldre invånare, som av egen kraft inte kan ta sig till en dagligvarubutik. I hela området finns skolskjuts, hemtjänst och kollektivtrafik.

Den bristande digitala infrastrukturen är i nuläget en begränsande faktor för utveckling och tillväxt. Exempelvis har det varit stora problem med digitala betalsystem och telefoni i fjällområdet under storhelger då belastningen är hög. Det påverkar även fjällsäkerheten. Enligt kommunens bredbandsstrategi planeras ortsammanbindande fiber från Jäckvik till norska gränsen, ca 7,5 mil, och utbyggnad i byarna.

År 2019 är det meningen att Tjernfjellstunneln på norska sidan efter Silvervägen ska vara klar. Detta kommer att innebära att markant ökad trafik då denna väg blir det snabbaste alternativet att ta sig från norra delen av Norge. Trafikflödet längs Silvervägen är högt redan idag med stor andel tunga transporter. För Silvervägsområdet är därför planerad satsningar på utveckling av framkomlighet och trafiksäkerhet längs vägen av stor vikt. I Jutis har byn redan börjat engagera sig för att få till stånd åtgärder. Besöks- och rennäringen i området uppmärksammar både på nuvarande och kommande problematik kring trafiksituationen. Aktivt deltagande i Trafikverkets planerade åtgärdsvalsstudie och insatser för fortsatta åtgärder är därför av stor vikt.

Eftersom Silvervägen är en så viktig turistväg är det är angeläget att åtgärder enligt Trafikverkets Landskapsprogram för skötsel av kulturobjekt, artrika vägkanter, siktröjningar mm vidtas kontinuerligt. En annan ständigt aktuell fråga är stängda rastplatser och bristande avfallshantering som kräver insatser i samverkan läns en så viktig kommunikationsled.

Företagsamhet

Besöksnäring och renskötsel är de dominerande näringar. Silvervägens fjällområde är ett av kommunens utpräglade turistiska kluster med flera anläggningar. Området har historiskt sett varit ett turistiskt område även innan vägen byggdes, men med den fick turismen ett rejält uppsving. Det är en av de vägar som många svenska och utländska turister väljer när de planerar en rutt via Norge. Den korsar dessutom Polcirkeln i höjd med Vuoggatjålme, som är ett landmärke och ett populärt stopp. Längs hela vägen från norska gränsen finns företag som bedriver turistisk verksamhet i större eller mindre skala året runt. Det gäller platser som Sandviken, Polcirkeln, Vuoggatjålme, Tjärnberg, Ballastviken, Sädvaluspen, Jäckvik och Jutis. Sommartid är gästerna vandrare, fiskare, jägare, campare, naturälskare och förbipasserande till och från Norge. Vintertid dominerar skoterturismen och vinterfiske tillsammans med slalomåkande gäster i Jäckvick. Fritidshusturismen är stor och särskilt under vintertid ökar antalet gäster i området.

Renskötsel bedrivs främst av Semisjaur-Njarg sameby. Ståkke sameby har marker i en liten del i sydöstligaste delen på Hornavans norra sida. Stora delar utgör riksintresse för rennäringen och det finns ett flertal renskötselaneläggningar i området. Semisjar- Njarg är förmodligen den av fjällsamebyarna i kommunen, som genom vägen och den omfattande turistverksamheten, är mest utsatt för konkurrens om mark och vatten och indirekta störningar exempelvis i form av skotertrafik. Både bra möjligheter för en hållbar växande besöksnäring och goda förutsättningar för en livskraftig renskötsel är nödvändiga för utveckling av kommunen, för att bibehålla service och arbetstillfällena. Att styra offensiva satsningar i huvudsak mot utveckling av sommarturism och mer hållbar

vinterturism kan vara en väg. Kanalisering av både vinter och sommarturism till och i anslutning till befintliga anläggningar föreslås i planen. Ett gemensamt utvecklingsarbete för bra arbetsmodeller, kunskapsuppbyggnad, uppförandekoder, möjliga styrningar av verksamheter och naturligtvis insatser för en hållbar skotertrafik kan behövas. Det bedöms finnas förutsättningar i näringarna och angeläget att kommunen utvecklas som ett framsynt föregångsområde för detta.

När det gäller näringslivet i området är förstas handeln med tydlig koppling till besöksnäringen också viktig i Jäckvik och Polcirkeln. Här finns ytterligare utvecklingsmöjligheter. Även andelen norrmän och andra som bygger fritidshus gynnar lokala hantverksföretag samt butiker som tillhandahåller byggmaterial. I Silvervägsområdet verkar även Svartbergets getfarm som ett gott exempel på livskraftig småskalig livsmedelsproduktion.

Föreningsliv

Föreningslivet är livaktigt i området med skoterklubbar, samfälligheter och intresseföreningar. Silvervägens näringslivsförening organiserar områdets besöksnäring. Det anordnas fisketävlingar, fiskevård, kulturveckor och i Tjärnberg en årlig musikhelg med eminenta lokala och tillresta musiker. I byn Jutis driver byaföreningen älgafari och ger sedan många år ut en kalender där deltagarna poserar nakna till förmån för Barncancerfonden. Samfällighetsföreningen i Jäckvik rustar närleder, anlägger rastplatser och arbetar för åtgärdande av den gamla ångbåtsbryggan som utgör en säkerhetsrisk. Jäckviks skoterklubb har varit en föregångare när det gäller skoterturism och införande av ledavgifter för att kunna underhålla alla ledsystem för skoterturismen. Friskvårds- och friluftsinatser görs samverkan exempelvis toppturer inom "Top of Arjeplog"-konceptet, även fjärils- och naturguidningar.

Fiskeutveckling

Området har utomordentliga förutsättningar fritidsfiske och fisketurism. Genom fiskeavgiftsmedel finns riktade resurser för fiskeutveckling i området.

Friluftsliv

En god friluftslivsinfrastruktur är en viktig faktor för områdets attraktivitet och utvecklingsmöjligheter. Föreningslivet gör som nämnts insatser, men det finns idag brister både gällande leder, övernattningsstugor, rastplatser och parkeringar. Det är positivt att det statliga ledsystemet är under upprustning också i Arjeplogs kommun och åtgärder

vidtas, t ex längs Kungsleden och leden vid Jurunjávrrre och Iggesjávve Vár Länsstyrelsen behöver tilldelas än mer resurser för underhåll och utveckling av det statliga ledssystemet.

Längs Kungsleden denna äldsta och mest kända vandringsled bör, som också beskrivs för Piteälvsområdet, övernattningsmöjligheter anordnas även sträckningarna inom Arjeplogs kommun. Förstudien "Fjällens besöksnäring och framtiden i Swedish Lapland" har lyft förslaget och behovet av två nya stugor på sträckan Kvikkjokk-Jäckvik gärna med lokal förvaltning. Kanske än mer akut är åtgärdande av roddleden längs Kungsleden vid Jäckvik. Den fungerar dåligt. Byborna får hämta folk som drivit ut i sjön eller så har inte båten rots tillbaka. Det föreslås omdragning av leden med bro över Kapellströmmen. Det har även framförts förslag på en ny kompletterande alternativ sträckning av Kungsleden, utan båtskjuts, i sydlig riktning runt Riebnes, bland annat via befintlig fyrhjulingsväg från Riebnesluspen till Vuonatjviken. Upprustning av den lilla vandringsrundan från väg 95 vid Vuoggatjålme, upp till Guijávrrrestugan, ner längs Ruonekjåhkkå och tillbaka, inklusive större parkering, är ett annat förslag. Enklare vindskydd vid leden längs Seldutvágge ytterligare önskemål. Utveckling av tillgänglighet och information om Pieljekaise nationalpark är ett annat viktigt område där insatser påbörjats. Fler förslag finns. Lokala aktörer, besöksnäring, samebyar och föreningar bör ges möjlighet att tycka till och påverka prioriteringar och åtgärder på statliga ledssystemet. Länsstyrelsen har också nyligen tagit initiativ till detta genom att starta upp ett så kallat förvaltningsråd, vilket är mycket positivt.

Målbild

Silverbägens fjällområde har tagit flera steg mot en position som ett av svenska fjällens bästa exempel där både en livskraftig rennäring och en hållbar besöksnäring har goda förutsättningar i ett ändrat klimat.

Fjällområdet bidrar till attraktiv livsmiljö och kreativ tillväxt i hela kommunen.

Strategier

Utveckla och stärka området som en attraktiv livs- och företagsmiljö med en hållbar besöksnäring, renskötsel och goda förutsättningar för rörligt friluftsliv för boende och besökare.

Prioriterade åtgärder

- Bredbandsutbyggnad enligt antagen strategi.
- Utveckling av samverkan, resande, framkomlighet och trafiksäkerhet längs Silvervägsstråket till en "Affärs- och utvecklingsregion Nord", Bodö- Fauske-Saltdal-Arjeplog- Skellefteå/Luleå.
- Genom aktivt deltagande i Trafikverkets åtgärdsvalsstudie för framkomlighet och säkerhet på väg 95 sträckan Arjeplog-gränsen lyfta frågor som trafiksäkerhet för gång och cykeltrafikanter i byarna Jutis och Jäckvik samt den ohållbara trafiksituationen uppe i gränsområdet vid storhelger och när vägen över fjället hålls stängd.
- Fortsatt utveckling av befintliga anläggningar och bebyggelse.
- Planen anger områden för byggande i strandnära lägen och ett område för test- eller eventverksamhet på sjöis.
- Stödja utveckling av servicepunkterna i Jäckvik och Polcirkeln till attraktiva mötesplatser där man får tillgång till ett brett serviceutbud och möjlighet till sociala kontakter.
- Stimulera att fritidshus ska kunna omvandlas till permanentboende för att stärka sysselsättning och serviceunderlag.
- Utvecklingsarbete för "Hållbar skotertrafik" och andra insatser för hållbar samexistens och utveckling av renskötsel och besöksnäring.
- I samverkan verka för en förbättrad attraktiv friluftslivsinfrastruktur på Kungsleden och andra statliga leder i området, som överfarter, omdragningar, övernattningsmöjligheter och parkeringar
- Åtgärder tillsammans med ansvariga myndigheter för att få till stånd en restaurering av Vilstugan
- Stödja åtgärdande av gamla ångbåtsbryggan i Jäckvik.
- Samverka med Länsstyrelsen och andra för utveckling av kulturmiljöområdet vid Junkarälven.
- Stödja att fler skogs-, jordbruks- och rennäringföretag tar del av landsbygdsprogrammets miljöstödmöjligheter, exempelvis för ett öppet odlingslandskap.
- Inventering av potential för utveckling av gröna näringar

Områden för turism

Befintliga områden där utveckling av hållbar besöksnäring kan ske, i första hand inom gällande detaljplaner och i anslutning till befintliga anläggningar. Inverkan och anpassning till motstående intressen sker i kommande prövningar.

- Gruttur (T14) - stugor, kajak, vildmarksaktiviteter
- Jutis (T15) - älgsafari vinter, isfiske
- Jäckvik (T16) - vandrarhem, lägergård, stugby, skidanläggning, snöskoter
- Polcirkeln (T17) - husvagnsparkering, livsmedel, drivmedel, verkstad, rastplats
- Sandviken (T18) - fjällgård/camping, stugor, husvagnsparkering, livsmedel, kanot
- Sädvaluspen (T19) - båtskjuts
- Tjärnberg (T20) - husvagnsplatser, stugor, restaurang, kulturarrangemang, fiskevatten
- Vuoggatjålme (T21) - stugor, husvagnsplatser, restaurang, skoteruthyrning, helikopter

Ett flertal befintliga områden för fritidshusbebyggelse och husvagnsuppställningar finns i området främst i anslutning till Ballastviken, Ringsalet, Jäckvik, Rimobäcken och Björklund. I Aspås finns en friluftscamping som inte är i bruk i nuläget.

I Jäckvik finns ett ihållande prioriterat intresse för fortsatt hållbar utveckling av skidanläggningen.

Utveckling av besöksnäring kan även ske i utpekade områden för landsbygdsutveckling i strandnära lägen.

Område för test- och eventverksamhet

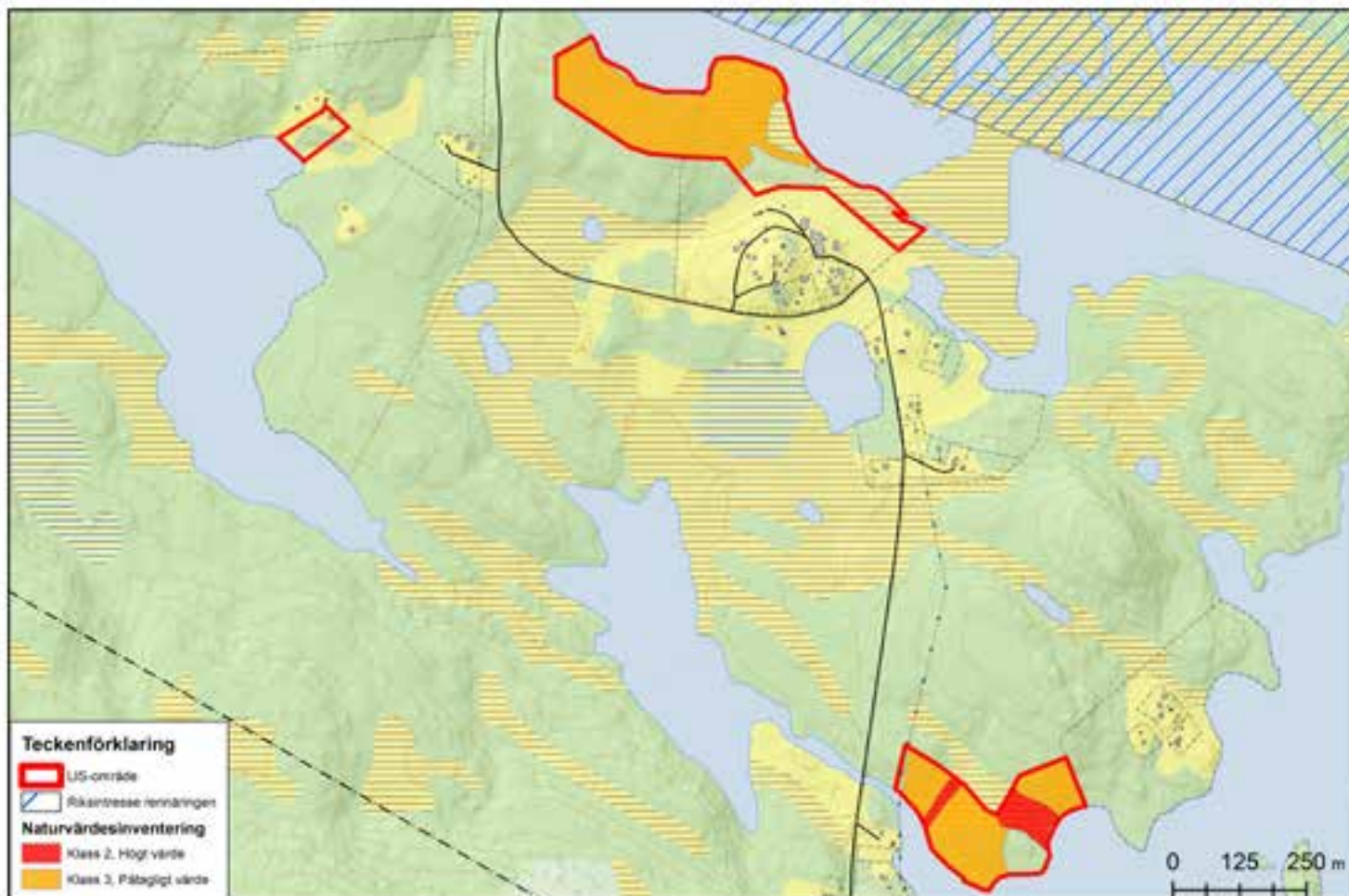
Det är en stark utveckling i testbranschen och det är viktigt att kommunen har en bra planberedskap med lämpliga områden både på sjöis och på land. Planprocessen har dock visat att samebyarna har stora farhågor och ser svårigheter kopplade till en fortsatt utbyggnad av testverksamhet inom ett antal områden. Mot den bakgrunden ska en separat kompletterande fördjupad insats i form av en tematisk plan för testverksamhet påbörjas så snart som möjligt. I avvaktan på det föreslås endast tre nya landbaserade områden för testverksamhet som utvecklingsområden, inget inom Silvervägsområdet. Östra Jutissjön/ Lulep Juhtas noteras tillsvidare som intressant att ingå och analyseras i den kommande fördjupningen. Andra mer lämpliga områden kan framkomma i den kommande fördjupningen.

Landsbygdsutveckling i strandnära lägen

Inom Silvervägens fjällbygd föreslås områden där bebyggelse i strandnära lägen i nuläget bedömts bidra till utveckling och tillväxt. Att möjliggöra utveckling av ökad bebyggelse främst i form av fritidshus och verksamhet för besöksnäring bedöms stimulera och bibehålla service, föreningsliv och arbetstillfällen. Det finns en hög efterfrågan på tomter och ett utvecklingsintresse från flera berörda markägare och verksamhetsutövare.

Ingen av utpekade vattenförekomsters status, möjlighet att uppnå miljö kvalitetsnormer eller avloppsdirektivet bedöms påverkas av bebyggelse i utpekade LIS områden om lämpliga avloppsanläggningar anordnas.

Tjärnberg Si1

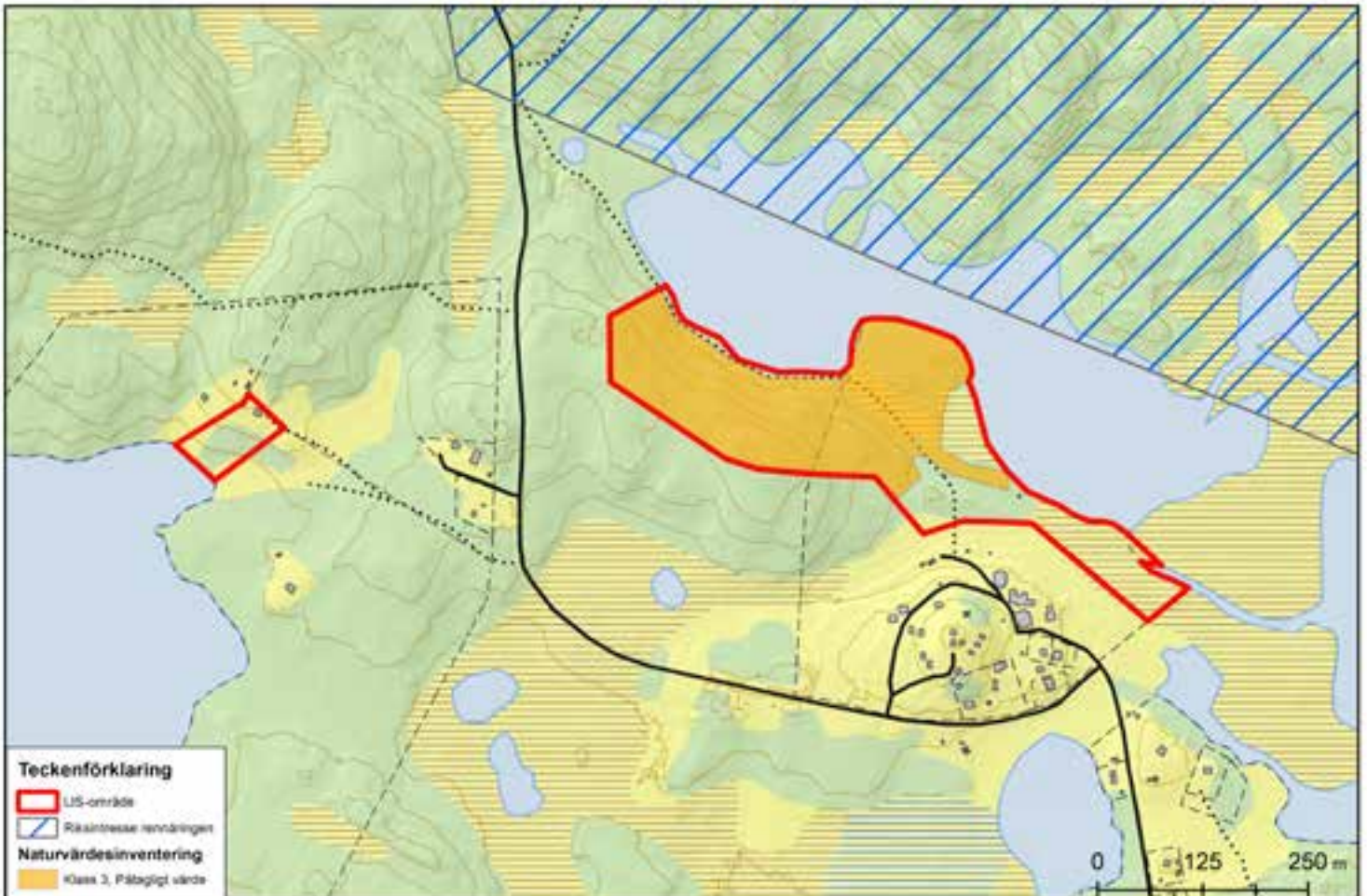


Tjärnberg (Si1)

Motiv

Kompletterande bebyggelse i attraktivt läge för att upprätthålla ett ekonomiskt och personellt underlag för kommersiell och offentlig service. Bebyggelse för fritidshusturism samt annan upplevelsenäring kan bli aktuell. Ett intresse från markägare finns, liksom en stor efterfrågan att få bebygga området. Åtgärden bedöms vara i linje med områdets riksintresseklassning för rörligt friluftsliv och turism enligt miljöbalken 4:2 och 3:6 och inte påtagligt påverka andra riksintressen eller allmänna intressen negativt. Detta förutsatt att bebyggelse och tomters utformning sker i nära samråd och hänsyn till samebyns

Tjärnberg Si1



synpunkter så att inte renskötselns nyttjande av flyttleder och anläggningar försvåras. Som mest bedöms sammanlagt femton till tjugo tomter bli aktuellt

Naturmiljö, riksintressen och bebyggelse

Området utgörs av två delområden väster om Tjärnberg. Det ligger inom ett område som är av riksintresse för friluftslivet (miljöbalken 3 kap. 6 §) och för rörligt friluftsliv och turism (miljöbalken 4:2). En mindre del av området tangerar riksintresse för obrutet fjäll (miljöbalken 4 kap. 5).

Området är beläget mellan de två sjöarna Gietsesjaure och Aleb Luoivo. En bilväg går genom området i nord-sydlig riktning. Jordarten i området är morän och marken är svagt kuperad med en mindre höjdrygg i öst-västlig riktning. Området domineras av

björkskog med litet inslag av bland annat tall. Främst väster om vägen finns gles bebyggelse och partier med öppen gräsmark. Området har naturvärdesinventerats och ett fjällbjörkskogsområde med påtagligt naturvärde har identifierats (se karta och bilaga Naturvärdesinventering).

Livsvillkor för djur- och växtliv och allmänhetens tillgång till strandområden

Området har justerats och minskats efter samrådet. Utpekandet bedöms förenligt med strandskyddets syfte under förutsättning att det vid åtgärder tas hänsyn till områdets naturvärden, som vid detaljplanläggning och utplacering av tomter. Bygglov kan vid behov villkoras angående med hänsyn till trädskick och liknande.

I området finns mycket god tillgång på obebyggda, skyddade och lättillgängliga strandmiljöer attraktiva för rörligt friluftsliv. Allmänhetens tillgång säkerställs genom fri passage mot strandområdet enligt gällande bestämmelser.

Klimatanpassning och riskfaktorer

Vid prövning och planering av bebyggelse ska hänsyn så att höjdsättning sker med marginal på minst 0,5 meter till högsta beräknade vattenstånd/dämningsyta. Stranderosion och rasrisker ska också beaktas.

Rennäringen

Området har justerats och minskats utifrån samebyns önskemål och ett delområde har helt utgått tills vidare. Särskild hänsyn och försiktighetsmått vid planering och prövning ska ändå ske i nära samråd med samebyn så att förutsättningarna för renkötseln inte påtagligt försvåras. Det är viktigt att inte funktionen hos flyttleden längs vägen försämras eller att den obehöriga trafiken norr om bomavstängningen ökar. Tidig kontakt bör tas med Semisjaur-Njarg sameby så de ges möjlighet till inflytande i början av plan- och byggprocesser. Kontaktuppgifter till ordförande finns på sametingets hemsida https://www.sametinget.se/norbotten_sb

Kulturmiljöer, särskild hänsyn och försiktighetsmått i övrigt

Inga kända fornlämningar eller andra kulturmiljövärden finns registrerade i området. Byggnader placeras och utformas med hänsyn till befintlig bebyggelses struktur och karaktär.

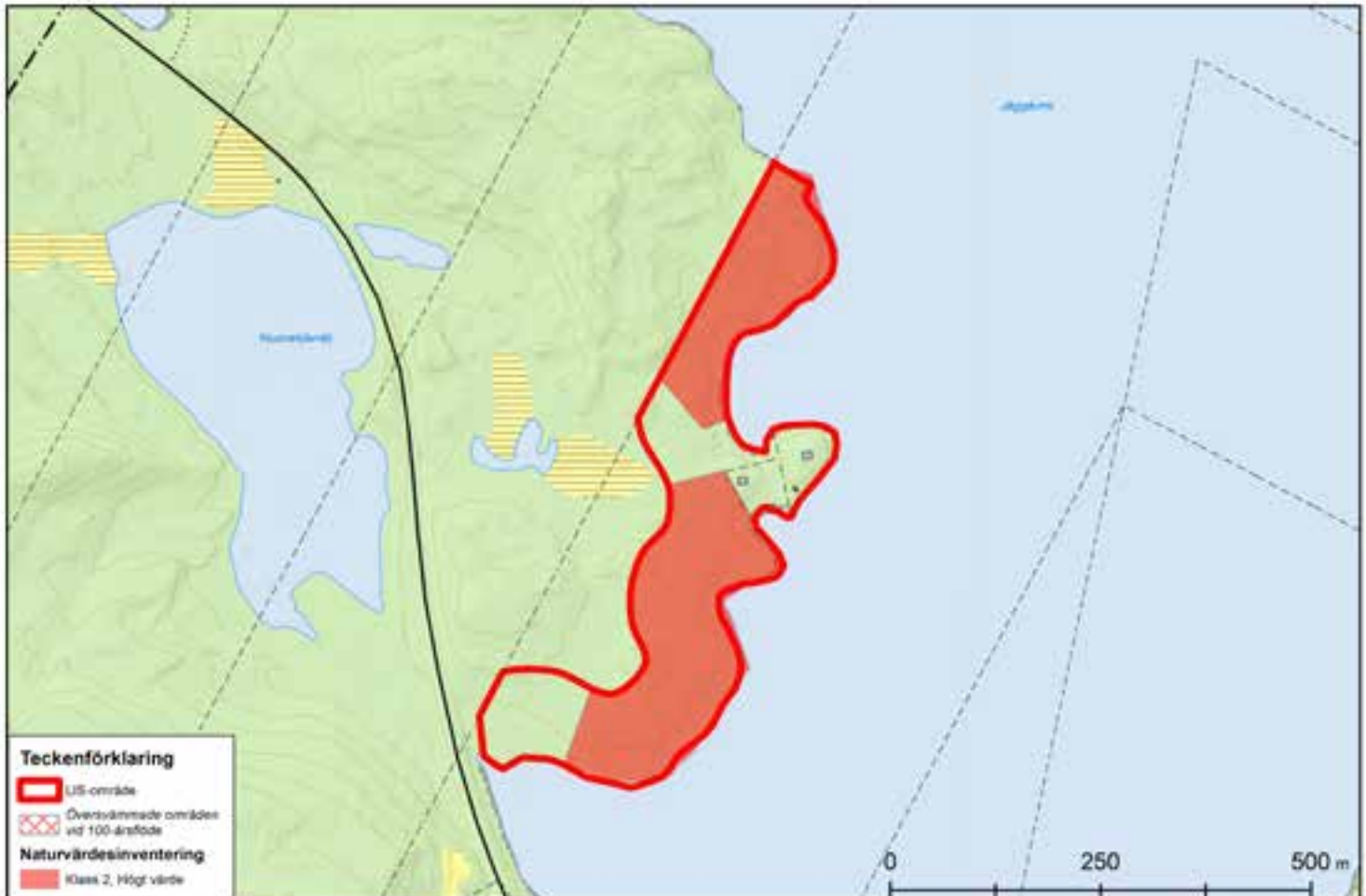
Miljö kvalitetsnorm

Inte för någon vattenförekomsterna är miljö kvalitetsnorm angiven eftersom de är för små. Sjöarna klassas som övriga inlandsvatten som avloppskänsliga med avseende på fosfor enligt avloppsdirektivet. Vattenförekomstens status eller möjligheterna att uppnå miljö kvalitetsnormen eller avloppsdirektivet bedöms inte påverkas om lämpliga VA anläggningar anordnas.

Jäckvik nord Si2



**ARJEPLOGS
KOMMUN**
ÁRJEPLUOVE KOMMUVNNA



Jäckvik Norr (Si2)

Motiv

Kompletterande och ny bebyggelse i attraktivt läge för att upprätthålla ett ekonomiskt och personellt underlag för kommersiell och offentlig service. Bebyggelse för fritidshusturism samt annan upplevelsenäring kan bli aktuell. Ett intresse från markägare finns, liksom en stor efterfrågan att på tomter i området. Åtgärden bedöms vara i linje med områdets riksintresseklassning för rörligt friluftsliv och turism enligt miljöbalken 4:2 och 3:6 och inte påtagligt påverka andra riksintressen eller allmänna intressen negativt. Som mest bedöms ett tjugotal tomter bli aktuellt. Detaljplanläggning bedöms lämpligt.

Naturmiljö, riksintressen och bebyggelse:

Området är beläget utmed den västra stranden av sjön Jäggaure. Området är svagt kuperat i norr men i övrigt förhållandevis flackt. Huvuddelen jorden i området består av blockig morän, men längst i söder finns ett parti med isälvsediment. Området utgörs av medelålders-äldre tallskog med en bård av yngre lövträd närmast vattnet, åtminstone i de södra delarna. Centralt i området finns gles bebyggelse bland träden samt en mindre väg som leder ut till vattnet. I söder tangerar området med en nyckelbiotop med gamla tallar som är belägen precis norr om LIS-området. Området ingår i ett område av riksintresse för friluftsliv (miljöbalken 3 kap. 6 §) samt för det rörliga friluftslivet och turism (miljöbalken 4 kap. 2 §).

Vid naturvärdesinventering har områden med tallskog med högt naturvärde identifierats (se karta och bilaga Naturvärdesinventering).

Livsvillkor för djur- och växtliv och allmänhetens tillgång till strandområden

Utpekandet bedöms förenligt med strandskyddets syfte under förutsättning att det vid åtgärder tas hänsyn till de områden med naturvärden som identifierats, som vid detaljplanläggning och utplacering av tomter. Bygglov kan vid behov villkoras angående med hänsyn till trädsikt och liknande.

I området finns mycket god tillgång på obebyggda, skyddade och lättillgängliga strandmiljöer attraktiva för rörligt friluftsliv. Allmänhetens tillgång säkerställs genom fri passage mot strandområdet enligt gällande bestämmelser.

Klimatanpassning och riskfaktorer

Vid prövning och planering av bebyggelse ska hänsyn så att höjdsättning sker med marginal på minst 0,5 meter till högsta beräknade vattenstånd/dämningsyta. Stranderosion och rasrisker ska också beaktas. Väg 95 är primär transportled för farligt gods och den tunga trafiken bedöms öka med ny tunnel på norsk sida. Skyddsavstånd på 50 meter från väg rekommenderas enligt Länsstyrelsens riktlinjer. Ny anslutning till allmän väg kräver tillstånd enligt väglagen om inte det prövats i detaljplan

Rennäringen

Området berör inga riksintressen, flyttleder eller anläggningar för rennäringen. Särskild hänsyn och försiktighetsmått vid planering och prövning ska ändå ske i nära samråd med samebyn så att förutsättningarna för renskötseln inte påtagligt försvåras. Tidig kontakt bör tas med Semisjaur-Njarg sameby så de ges möjlighet till inflytande i början av plan- och byggprocesser. Kontaktuppgifter till ordförande finns på sametingets hemsida https://www.sametinget.se/norbotten_sb

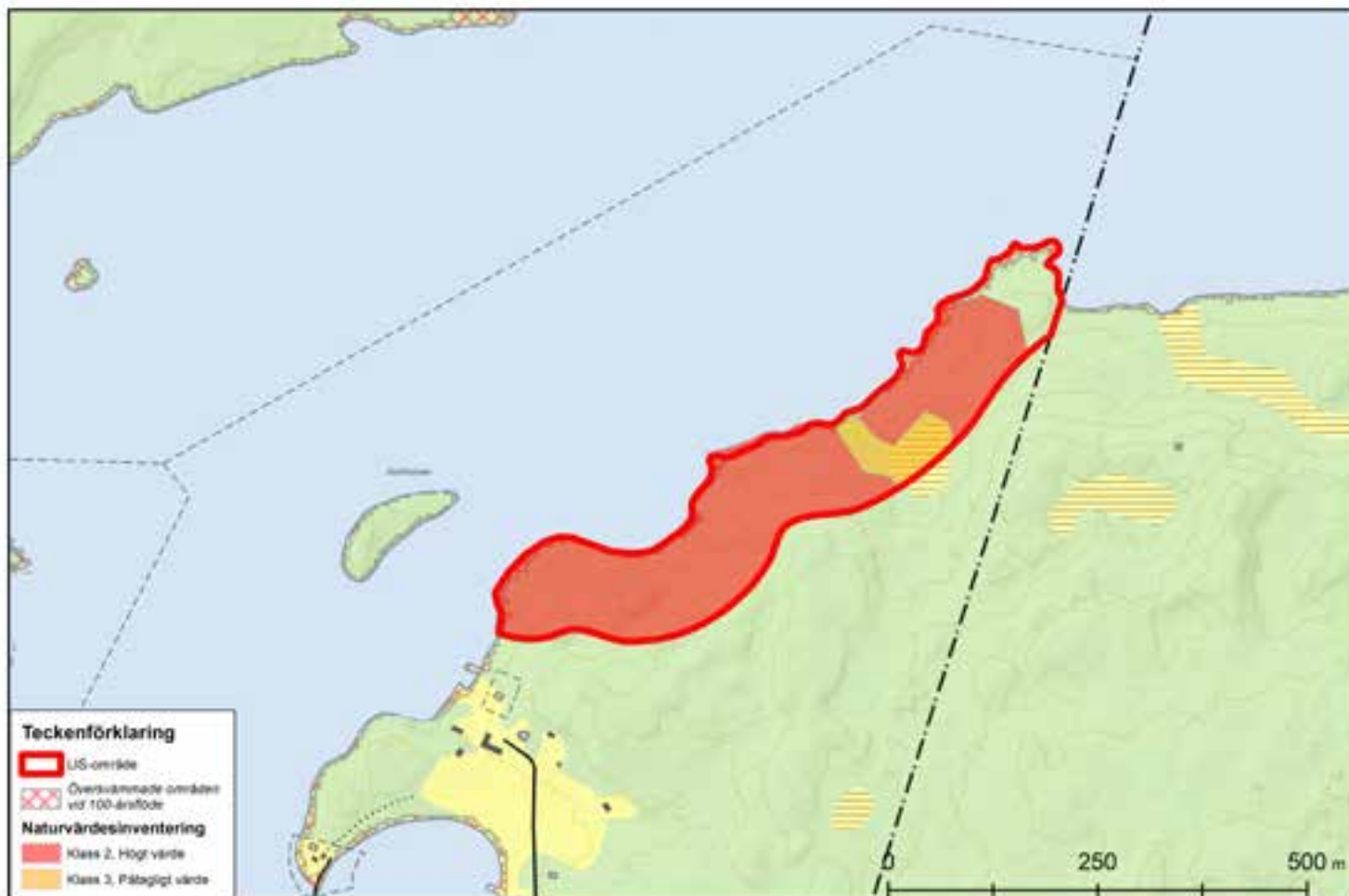
Kulturmiljöer, särskild hänsyn och försiktighetsmått i övrigt

Inga kända fornlämningar eller andra kulturmiljövärden finns registrerade i området. Byggnader placeras och utformas med hänsyn till befintlig bebyggelses struktur och karaktär.

Miljö kvalitetsnorm

Vattenförekomsten är klassad ha otillfredsställande ekologisk potential på grund av vattenkraftsverksamhet. Miljö kvalitetsnormen är att den ska ha god ekologisk potential till år 2027. Sjön klassas som övriga inlandsvatten som avloppskänsliga med avseende på fosfor enligt avloppsdirektivet. Kemisk status inte klassad annat än det generella. Vattenförekomstens status eller möjligheterna att uppnå miljö kvalitetsnormen eller avloppsdirektivet bedöms inte påverkas om lämpliga VA anläggningar anordnas.

Jäckvik syd Si3



Jäckvik Syd (Si 3)

Motiv

Kompletterande och ny bebyggelse i attraktivt läge för att upprätthålla ett ekonomiskt och personellt underlag för kommersiell och offentlig service. Bebyggelse för fritidshusturism samt annan upplevelsenäring kan bli aktuell. Det är en stor efterfrågan att på tomter i området.

Åtgärden bedöms vara i linje med områdets riksintresseklassning för rörligt friluftsliv och turism enligt miljöbalken 4:2 och 3:6 och inte beröra några andra riksintressen eller allmänna intressen negativt. Detaljplanläggning bedöms lämpligt.

Naturmiljö, riksintressen och bebyggelse:

Området är beläget utmed den sydvästra stranden av Hornavan, öster om Jäkkvik. Jordarten i området är morän och marken är svagt sluttande ned mot vattnet. Området utgörs till största delen av medelålders-äldre barrskog med dominans av tall. En mindre öppen myrmark återfinns i den norra delen. LIS-området ingår i ett område av riksintresse för friluftsliv (miljöbalken 3 kap. 6 §) samt för det rörliga friluftslivet och turism (miljöbalken 4 kap. 2 §).

Vid naturvärdesinventering har områden med tallskog och ett mindre kärr med högt naturvärde identifierats (se karta och bilaga Naturvärdesinventering).

Livsvillkor för djur- och växtliv och allmänhetens tillgång till strandområden

Utpekandet bedöms förenligt med strandskyddets syfte under förutsättning att det vid åtgärder tas hänsyn till de områden med naturvärden som identifierats, som vid detaljplanläggning och utplacering av tomter. Bygglov kan vid behov villkoras angående med hänsyn till trädsikt och liknande.

I området finns mycket god tillgång på obebyggda, skyddade och lättillgängliga strandmiljöer attraktiva för rörligt friluftsliv. Allmänhetens tillgång säkerställs genom fri passage mot strandområdet enligt gällande bestämmelser.

Klimatanpassning och riskfaktorer

Vid prövning och planering av bebyggelse ska hänsyn så att höjdsättning sker med marginal på minst 0,5 meter till högsta beräknade vattenstånd/dämningsyta. Stranderosion och rasrisker ska också beaktas. Väg 95 är primär transportled för farligt gods och den tunga trafiken bedöms öka med ny tunnel på norsk sida. Skyddsavstånd på 50 meter från väg rekommenderas enligt Länsstyrelsens riktlinjer. Ny anslutning till allmän väg kräver tillstånd enligt väglagen om inte det prövats i detaljplan

Rennäringen

Området berör inga riksintressen, flyttleder eller anläggningar för rennäringen. Särskild hänsyn och försiktighetsmått vid planering och prövning ska ändå ske i nära samråd med samebyn så att förutsättningarna för renskötseln inte påtagligt försvåras. Tidig kontakt bör tas med Semisjaur-Njarg sameby så de ges möjlighet till inflytande i början av plan- och byggprocesser. Kontaktuppgifter till ordförande finns på sametingets hemsida https://www.sametinget.se/norrbotten_sb

Miljö kvalitetsnorm

Hornavan är klassad ha otillfredsställande ekologisk potential på grund av vattenkraftsverksamhet. Miljö kvalitetsnormen är att den ska ha god ekologisk potential till år 2027. Sjön klassas som övriga inlandsvatten som avloppskänsliga med avseende på fosfor enligt avloppsdirektivet. Kemisk status inte klassad annat än det generella. Vattenförekomstens status eller möjligheterna att uppnå miljö kvalitetsnormen eller avloppsdirektivet bedöms inte påverkas om lämpliga VA anläggningar anordnas.

Grutton Si4



Kulturmiljöer

Inga kända fornlämningar eller andra kulturmiljövärden finns registrerade i området. Byggnader placeras och utformas med hänsyn till befintlig bebyggelses struktur och karaktär.

Gruttur (Si4)

Motiv

Kompletterande bebyggelse för utveckling av befintlig anläggning för besöksnäring i attraktivt läge för att upprätthålla ett ekonomiskt och personellt underlag för kommersiell och offentlig service. Åtgärden bedöms vara i linje med områdets riksintresseklassning för rörligt friluftsliv och turism enligt miljöbalken 4:2 och 3:6 och inte påtagligt påverka andra riksintressen eller allmänna intressen negativt.

Naturmiljö, riksintressen och bebyggelse

Området är beläget utmed den norra stranden av sjön Gruttur och är flackt. Jordarten är i huvudsak morän. Delar av strandlinjen har en trädbård. I övriga delar av området växer björkskog med visst inslag av tall. Enstaka stugor samt en mindre väg finns centralt i området. LIS-området ingår i ett område av riksintresse för friluftsliv (miljöbalken 3 kap. 6 §) samt för det rörliga friluftslivet och turism (miljöbalken 4 kap. 2 §). Området har ingått i naturvärdesinventering men inga värden har identifierats.

Livsvillkor för djur- och växtliv och allmänhetens tillgång till strandområden

Utpekandet bedöms förenligt med strandskyddets syfte. Inga höga naturvärden har identifierats. I området finns mycket god tillgång på obebyggda, skyddade och lättillgängliga strandmiljöer attraktiva för rörligt friluftsliv. Allmänhetens tillgång säkerställs genom fri passage mot strandområdet enligt gällande bestämmelser.

Klimatanpassning och riskfaktorer

Vid prövning och planering av bebyggelse ska hänsyn så att höjdsättning sker med marginal på minst 0,5 meter till högsta beräknade vattenstånd/dämningsyta. Stranderosion och rasrisker ska också beaktas.

Rennäringen

Området har justerats och minskats kraftigt med hänsyn till rennäringen. Flyttleder och kärnområden ligger i närheten. Särskild hänsyn och försiktighetsmått vid planering och prövning ska ändå ske i nära samråd med samebyn så att förutsättningarna för renskötseln inte påtagligt försvåras Tidig kontakt bör tas med Semisjaur-Njarg sameby så

de ges möjlighet till inflytande i början av plan- och byggprocesser. Kontaktuppgifter till ordförande finns på sametingets hemsida https://www.sametinget.se/norrboten_sb

Miljö kvalitetsnorm

Vattenförekomsten Gruttur är klassad att ha god ekologisk och kemisk status (utom beträffande de undantagna kvicksilver/kvicksilverföreningar och bromerade difenyletrar som alla distriktets ytvatten). Miljö kvalitetsnormen är att den till år 2021 ska bibehålla denna status. Inga risker för att detta inte uppfylls har identifierats. Sjön klassas som övriga inlandsvatten som avloppskänslig med avseende på fosfor enligt avloppsdirektivet. Vattenförekomstens status eller möjligheterna att uppnå miljö kvalitetsnormen eller avloppsdirektivet bedöms inte påverkas om lämpliga VA anläggningar anordnas.

Jutis Si5



Kulturmiljöer

Inga kända fornlämningar eller andra kulturmiljövärden finns registrerade i området.

Jutis (Si5)

Motiv

Bebyggelse i attraktivt läge för att upprätthålla ett ekonomiskt och personellt underlag för kommersiell service i Silvervägens fjällområde och Areplogsområdet. Bebyggelse och anläggningar besöksnäring eller annan naturbaserad upplevelsenäring kan bli aktuellt.

Efter att ha haft en period av kraftigt minskande befolkning har trenden vänt i byn Jutis. Hemvändare har flyttat in och fyller byn med barn. Byastugan är fritidsgård, möteslokal, danspalats, innebandyarena eller vad helst byns drygt 40 invånare använder den till. Varje år gör byaföreningen en kalender som säljer i ett par tusen exemplar, jaktlaget arrangerar en populär safari med älggaranti och byn har på senaste tiden haft inflyttning från Stockholm, Halmstad och Norge. Det finns en efterfrågan på hus och tomtmark för både permanent- och fritidsboende och byns läge på Silvervägen mellan flera sjöar och med pendlingsavstånd till centralorten gör den till en attraktiv livsmiljö.

Åtgärden bedöms vara i linje med områdets riksintresseklassning för rörligt friluftsliv och turism enligt miljöbalken 4:2 och 3:6 och efter hänsyn till rennäringen inte påtagligt påverka andra riksintressen eller allmänna intressen negativt.

Naturmiljö, riksintressen och bebyggelse

Området utgörs av sju delområden som belägna i höjd med Jutis främst vid sjön Västra Jutis. Hela LIS-området är beläget inom ett område som är av riksintresse för friluftslivet (miljöbalken 3 kap. 6 §) och för rörligt friluftsliv och turism (miljöbalken 4 kap. 2 §).

Utmed den västra stranden av Västra Jutis ligger fem områden. Jordarten i den norra delen är isälvssediment, medan den i söder består av morän. Marken är förhållandevis flack. Området utgörs av bebyggelse och öppna gräsmarker som varvas med blandskog med framförallt björk och tall. I den norra delen finns en mindre öppen våtmark.

Delområdena belägna kring sjön som ligger strax öster om Jutis är svagt kuperade, särskilt längs den östra stranden av sjön, och jordarten utgörs av morän. Närmast Jutis finns bebyggelse och öppna gräsmarker. Stränderna domineras i övrigt av barr- och blandskog som bitvis är fuktig. En kalavverkad yta, som fortsätter utanför delområdet, finns i den sydöstra delen. På några ställen utmed sjön finns mindre partier med öppen våtmark. Delområdet omfattas av ett område av riksintresse för rennäringen (miljöbalken 3 kap. 5 §).

Inga områden med naturvärden har identifierats vid genomförd inventering.

Livsvillkor för djur- och växtliv och allmänhetens tillgång till strandområden

Utpekandet bedöms förenligt med strandskyddets syfte. Inga höga naturvärden har identifierats. I området finns mycket god tillgång på obebyggda, skyddade och lättillgängliga strandmiljöer attraktiva för rörligt friluftsliv. Allmänhetens tillgång säkerställs genom fri passage mot strandområdet enligt gällande bestämmelser.

Klimatanpassning och riskfaktorer

Vid prövning och planering av bebyggelse ska hänsyn så att höjdsättning sker med marginal på minst 0,5 meter till högsta beräknade vattenstånd/dämningsyta. Stranderosion och rasrisker ska också beaktas.

Väg 95 är primär transportled för farligt gods och den tunga trafiken bedöms öka med ny tunnel på norsk sida. Skyddsavstånd på 50 meter från väg rekommenderas enligt Länsstyrelsens riktlinjer. Ny anslutning till allmän väg kräver tillstånd enligt väglagen om inte det prövats i detaljplan.

Rennäringen

Flera delområden har utgått med hänsyn till rennäringen. Flyttleder och kärnområden ligger i närheten. Särskild hänsyn och försiktighetsmått vid planering och prövning ska ändå ske i nära samråd med samebyn så att förutsättningarna för renskötseln inte påtagligt försvåras. Tidig kontakt bör tas med Semisjaur-Njarg sameby så de ges möjlighet till inflytande i början av plan- och byggprocesser. Kontaktuppgifter till ordförande finns på sametingets hemsida https://www.sametinget.se/norrbotten_sb

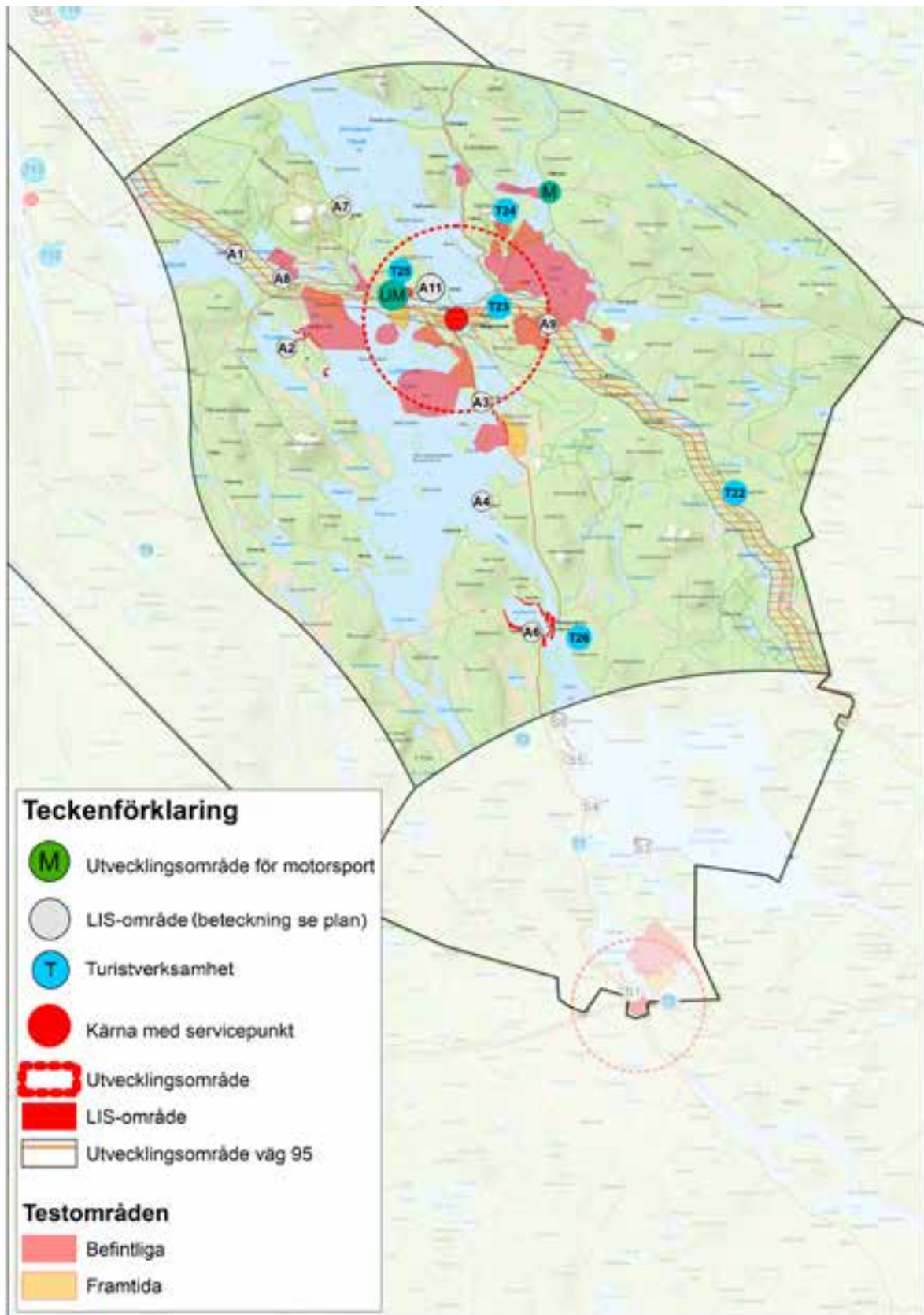
Miljö kvalitetsnormer:

Berörd vattenförekomst, sjön Balep Juhtas/Västra Jutissjön, är klassad att ha god ekologisk och kemisk status (utom beträffande de undantagna kvicksilver/kvicksilverföreningar och bromerade difenyletrar som alla distriktets ytvatten). Miljö kvalitetsnormen är att den till år 2021 ska bibehålla denna status. Inga risker för att detta inte uppfylls har identifierats. Sjöarna klassas som övriga inlandsvatten som avloppskänsliga med avseende på fosfor enligt avloppsdirektivet. Vattenförekomstens status eller möjligheterna att uppnå miljö kvalitetsnormen eller avloppsdirektivet bedöms inte påverkas om lämpliga VA anläggningar anordnas.

Kulturmiljöer

Inga kända fornlämningar eller andra kulturmiljö värden finns registrerade i området.





Arjeplogsområdet

Natur och kulturmiljö

Arjeplogs samhälle och de intilliggande byarna omges av vatten, berg och lågfjäll. Flera toppar som Öberget, Renberget, Veälmbabuovdda, Akkelis och Galdesbuovdda erbjuder fantastiska vyer över de stora sjöarna och det vidsträckta fjällnära skärgårdslandskapet. Från Galdesbuovdda med sina 800 meter kan man vid klart väder se in i alla våra fyra grannkommuner: Sorsele i syd, Arvidsjaur i öster, Jokkmokk i norr och Saltdal i väst på norska sidan.

Som de övriga utvecklingsbygderna i kommunen erbjuder även Arjeplogsområdet ett rikt natur- och kulturlandskap. Förutom skärgården ryms här skogar med höga värden som naturreservaten Akkelis och Galtispuoda samt ekoparken Tjadnes-Nimtek på gränsen till Arvidsjaur. Byskeälven rinner upp de östliga delarna mot Arvidsjaur. Närnaturen kring samhället och byarna är rik och omväxlande,

Området är också rikt på unika kulturmiljöer med höga värden som Dumpokjauratj Njaltaheden, Rackträsk-Dellávrrre och Gallesgutj-Nätti (Åsarna). Kasker, där det första nybygget i kommunen togs upp av samer 1704, är också av riksintresse och odlingsmiljöerna i Radnejaur-Myrheden och Kuorrokveik är utpekade i det regionala bevarandeprogrammet. Arjeplogs kyrka, Silvermuseet och Doktorsgården är naturligtvis viktiga kulturella centra.

Bebyggelse, service och kommunikationer

Bebyggelsen är koncentrerad till Arjeplog samhälle och byarna som växt upp vid sjöarnas stränder. I tätorten är bebyggelsen utformad utifrån en rutnätsstruktur. Den består huvudsakligen av låga enfamiljshus i villakvarteren samt mer blandad bebyggelse med verksamheter, enfamiljs- och flerfamiljshus i de centrala delarna. Byggnaderna utgörs till stora delar av trähus med en till två våningar. Det finns ett färskt underlag med beskrivningar av 27 byggnader i samhället uppförda före år 1928 som utförts av Lars Liedgren, Silvermuseet. Den äldre bebyggelsen som präglas av trähus ibland med timmerstomme bör värnas och en genomgång av fastigheter uppförda efter 1928 har rekommenderats.

Planen pekar ut utvecklingsområden för utemiljö och mötesplatser i tätorten. Det handlar om utveckling av skolornas ute- och trafikmiljö, Guld Klas Torg, området kring Skeppsviken, David och Per-Axels park och gång- och cykelstråken i centralorten för att-

raktivitet och möten. Olika idéer och koncept finns framtagna och kan utvecklas vidare i samverkan med medborgarna.

I Arjeplogs centralort finns ett stort utbud av kommersiell och offentlig service. Det är kommunens huvudort och här finns busstation/resecentrum, förskolor, skolor/lärcentra, apotek, post, bussgodsterminal, äldreomsorg, hälsovård, bibliotek, hemtjänst, polis, arbetsförmedling, bostadsförmedling, idrotts- och simhall, gym, detaljhandel, livsmedelsbutiker, restauranger, hotell osv. Livsmedelsbutikerna ombesörjer varuhemsändning. I framtiden kan kompletterande servicepunkt komma att inrättas i områdets största by Mellanström.

Kompletterande bredbandsutbyggnad i tätorten och byarna ska ske enligt kommunens bredbandsstrategi.

Silverbägen löper genom området och rakt genom Arjeplogs samhälle. Den kommande trafikökningen som förutsetts när Tjernfjellstunneln står klar kommer att innebära både möjligheter och utmaningar. Planen föreslår att kommunen verkar för en strategisk satsning på samverkan för utveckling längs hela väg 95-stråket. Trafikverket har i samverkan med kommunen genomfört en så kallad åtgärdsvalsstudie som resulterat i rekommenderade åtgärder för en förbättrad säkerhet, tillgänglighet och framkomlighet för genomfarten genom tätorten. Den högst prioriterade åtgärden är en cirkulationsplats i korsningen vid Silvermuseet men även andra åtgärder föreslås genomföras. Kommunen kommer att i samverkan med Trafikverket arbeta för att medel tilldelas för genomförandet. Planen anger de områden som bör åtgärdas samt pekar ut förslag på kompletterande åtgärder vid Nåtti- och Galtisvägarnas trafikfarliga utfarter på väg 95. Även brist på uppställningsplatser för testbilstransporter är periodvis ett problem i centralorten. En lösning har tillskapats vid campinganläggningen på Kraja, men den skulle kunna utvecklas ytterligare, bland annat med fler utfarter. Planen utgör kommunens trafikplan och pekar också ut åtgärder för ökad trafiksäkerhet på det kommunala vägnätet.

Helikopterplattan och flyghangaren i centralorten ligger på en attraktiv plats mitt i samhället invid Skeppsviken. Under kommande mandatperiod bedöms det angeläget att finna en lämplig alternativ lokalisering så att det centrala och vattennära området kan utvecklas.

Företagsamhet

Näringslivet i Arjeplogsområdet och i hela kommunen är livskraftigt. Under den senaste femårsperioden har företagen ökat sin omsättning med över 300 miljoner. Man har även ökat antalet anställda med omkring 120 personer. Största näringarna inom Arje-

plogsområdet är besöksnäringen, företagstjänster och byggnadsindustrin (olika hantverksgrupper). I dessa tre näringar ingår även bil- och komponenttest. De flesta anställda 50 % finns i företag med 0 – 9 anställda, 40 % i företag med 10-50 anställda och 10 % i företag med 51-100 anställda. Störst jobbtillväxt finns i företag med 0-9 anställda men alla storleksklasser är konkurrenskraftiga och har en god tillväxt i förädlingsvärde. Bil- och komponenttest, körskolor samt olika event kopplade till detta, bedriver sin huvudsakliga verksamhet under vinterhalvåret. Tack vare andra företagare som sysslar med olika typer av markberedning, skogsarbeten, vägarbeten, elstolpar samt renovering och olika byggprojekt kan en del personalgrupper ha sysselsättning året runt, men med olika arbetsgivare. De säsongsanställda inom hotell- och restaurang har dock inte alltid samma möjligheter. En säsongsförläggning av test- och besöksnäring är angelägen.

Testnäringen är starkt koncentrerad till sjö- och landområden runt Arjeplogs samhälle och trots omfattningen bedöms den inte orsaka några omfattande miljöstörningar som buller eller utsläpp. Däremot är trafiksäkerhetsfrågorna längs väg 95 viktiga för en fortsatt utveckling av näringen liksom hänsyn och anpassning till renskötseln. En fördjupad tematisk plan ska tas fram så snart som möjligt för att hitta de mest lämpade utvecklingsområdena för testverksamhet.

Odlingsmiljöerna i området, exempelvis kring byar som Radnejaur-Myrheden, Kuorrokveik och Racksund utgör en resurs för utveckling. Även ytterligare utveckling av vattenbruk är intressant.

Renskötsel bedrivs i Arjeplogsområdet av alla samebyarna; Svaipa, Semisjaur-Njarg, Luokta-Mavas, Ståkke-Maskaure och Västra Kikkejaure. Riksintressen för rennäringen berör delar av området. Konkurrens om mark- och vattenområden och indirekta störningar från testnäring samt trafiken längs väg 95 har för Arjeplogsområdet främst framförts som problematik för Västra Kikkejaure och Ståkke samebyar. Vid utpekande av framtida testområden har hänsyn tagits till rennäringens intressen. Det är dock viktigt att samebyarnas intressen och renbruksplaner tas till hänsyn i ett tidigt skede när fortsatt planering och prövning blir aktuell. De insatser för ökad kunskap och andra åtgärder som påbörjats för att förebygga intressekonflikter mellan rennäringen och testnäringen bör fortsätta och utvecklas.

Besöksnäringen i Arjeplogsområdets turistiska kluster utgörs av flera hotell, campingar och stugbyar, aktivitetsföretag, bussbolag, taxi, helikopter, restauranger. Skidanläggning finns på Galtisbuoda. Beläggningen är ytterst god vintertid med utländska fordonstestare, bileventkunder och Iglootels weekend-gäster från Tyskland. Sommartid är det bussgrupper, campinggäster på väg till eller från Norge, fiskare, vandrare och en liten andel Inlandsbanegäster. I området finns ett ovanligt stort utbud av hotell och restauranger tack vare den efterfrågan som finns vintertid. Silvermuseet som är ett dragplåster för bussresor och Inlandsbanegäster. 47 000 besökare under år 2016 vilket är det näst

mest besökta museet i Norrbotten. Inom Silvermuseets organisation inryms dessutom INSARC, Institutet för subarktisk landskapsforskning, till vilket ett tiotal forskare är knutna. Vid institutet bedrivs grundforskning med inriktning på sambandet mellan människans användning av landskapet och förändringar i de nordliga ekosystemen. Verksamheten genomförs i tvärvetenskapligt samarbete mellan i första hand arkeologer och ekologer. Forskningen bedrivs med Arjeplog som bas och internationell forskning som arena. Forskningen har utvärderats och bedömts som ”till sin omfattning unik för att bedrivas vid ett svenskt museum. Utveckling och förstärkning av Silvermuseet som besöksmål, utvecklings- och forskningscentrum har hög prioritet.

De fiskevatten som finns centralt som de tillgängliggjorda Arjeplogsströmmarna och Hornavan, som är populärt för trollingfiske, lockar varje sommar fisketurister.

Det finns ett behov av fler boendeanläggningar under testsäsongen för att klara av efterfrågan vintertid. Hotellen har gett uttryck för att sommarsäsongen ser allt bättre ut, så de står inte utan gäster sommartid och satsningar görs för att aktivt söka gäster genom att locka dem med mer aktiviteter. Tyvärr saknas i dag större konferensanläggning eller mäss-hall som skulle ge möjligheten att locka helt andra grupper av besökare för att fylla upp våra boenden när vi har lågsäsong. Det finns en potential för utveckling och säsongsförlängning i den stora boendekapaciteten.

Planen pekar ut områden för industrimark, boendeanläggningar, testområden och utvecklingsområden för anläggningar för turism och friluftsliv på Galtispuoda, Öberget samt Silvermuseet.

Fritid, kultur, idrott och friluftsliv

Arjeplogs tätort är kommunens kulturella centrum med arenor som Silvermuseet, bibliotek, biograf, kyrkor, kulturskola och arrangemang som den årliga Filmfestivalen ”Tro, hopp och kärlek” och Arjeplogsdagar.

I Arjeplogsområdet finns även utomordentliga möjligheter till naturbaserat friluftsliv med möjligheter till skidåkning, vandring, löpning, toppbestigningar, fiske, jakt, bär- och svampplockning och andra naturupplevelser. Både i tätorten och i Mellanström finns elbelysta motionsspår. I Arjeplogs samhälle finns även sport- simhall, ridhus, inne- och utegym, fotbollsplan, isbanor, fotbollsplan, skjutbana, lekpark och bibliotek. Det finns strövområden och stigar som Arjeplogsströmmarna med tillgänggjorda Vaukaleden, Åsarna, Öberget och Renberget. Vid Mellanström finns exempelvis Veälmbabuoda och Kaskerstigar.

Utvecklingsområden är Galtisbuoda naturreservat, Öberget, strömmarna och motorsportanläggning. För Galtispuoda finns exempelvis förslag kring ”fjällfyr”, skid- cykel

och rullskidled, självguidande panoramaskyltning, klättrvägg, upprustning av statens raststuga och att det är Sveriges främsta fjäll för hängflygning. För området på och omkring Öbergets topp och skidbacke finns förslag på tillgängliggjort utsiktstorn, downhill, cykelbanor med mera. Arjeplogs- och Vaukaströmmarna ska utredas för områdesskydd, skötsel och utveckling. Den anläggning för motorsport som finns väster om samhället föreslås utvecklas för ökad och breddad användning. Dessa områden pekas ut i planen. Dessutom föreslås åtgärder för utveckling av Arjeplogs sporthall, pisolskytte och ridanläggningen.

Föreningsliv

Föreningslivet är mycket rikt och livaktigt särskilt med tanke på kommunens storlek. Studieförbunden och många föreningar har sin bas i centralorten, som de stora idrottsföreningarna och bigrafföreningen och musik- och teaterföreningen, vilka möjliggör att det finns ett brett och attraktivt fritidsutbud i kommunen. Några andra exempel utanför tätorten är Mellanström där ett flertal föreningar ordnar barn- och ungdoms- och idrottsaktiviteter, kulturdagar, loppmarknader och fisketävlingar. I Myrås/Mullholm finns en aktiv förening som bland annat tillgängliggör bynära naturområden. I Ånge arrangeras en årlig innovativ "ö-roddorientering" i Uddjaures öriska skärgård. Flera föreningar sköter leder och skidspår och bedriver fiskevård- och utvecklingsarbete. Racksund anordnar årligen en uppskattad fiskefestival, liksom Arjeplogs båt och trolldag med trolldagstävlingar och hamnfestival. Sameföreningen genomför arrangemang under samiska veckan, naturvårdsprojekt på Skeppsholmen och har anordnat stora tävlingar som Same SM.

Föreningarna har dock framfört behov av stöd, eftersom ideella resurser inte alltid räcker till. Planens förslag på åtgärder för att främja föreningslivets utveckling är ett steg att möta dessa behov. Någon form av stöd som föreningservice bör så snart som möjligt tillskapas för att tillvarata de ideella krafter och engagemang som finns inom civilsamhället i hela kommunen.

Fiskeutveckling

Som i de övriga utvecklingsbygderna är fisket viktigt för boende och besöksnäring. Genom Arjeplogs kommuns samverkan inom Skellefteälvens vattenråd och fiskeavgiftsmedel finns möjlighet till riktade resurser och stöd för utveckling av vattenvård och fritidsfiske. Fortsatta satsningar på ett tillgängligt fiske och god infrastruktur är angeläget.

Målbild

Arjeplogsområdet utgör en livskraftig utvecklingsmotor och ett attraktivt service- och kommuncentra i en växande kommun. Arjeplogsområdet bidrar till attraktiv livsmiljö och kreativ tillväxt i hela kommunen.

Strategier

Utveckla och stärka Arjeplogsområdet som en attraktiv livs- och företagsmiljö särskilt vad gäller test- och besöksnäring, branschbreddning, offentlig och kommersiell service av god kvalitet samt förutsättningar för ett gott liv och upplevelser för boende och besökare.

Prioriterade åtgärder/rekommendationer

- Kompletterande bredbandsutbyggnad.
- Fortsatt utveckling av befintliga anläggningar och bebyggelse.
- Skapa ett särskilt äldreboende och trygghetsboende samt ett LSS- boende i centralorten
- Planen anger områden för byggande i strandnära lägen och utvecklingsområden för bostäder och boendeanläggningar i tätorten.
- Planen pekar ut lämpliga områden för utveckling av testverksamhet, industri och anläggningar för besöksnäring och friluftsliv.
- Planen anger område för åtgärder längs statliga och kommunala vägar, bland annat väg 95 genom och i anslutning till tätorten
- Utveckling av samverkan, resande, framkomlighet och trafiksäkerhet längs Silvervägsstråket till en "Affärs- och utvecklingsregion Nord" Bodö- Fauske-Saltdal- Arjeplog- Skellefteå/Luleå
- Utveckling och förstärkning av Silvermuseet som besöksmål, utvecklings- och forskningscentrum
- Utveckling av Guld Klas Torg, området kring Skeppsviken, David och Per-Axels park, skolgårdarna och gång- och cykelstråken i centralorten för attraktivitet och möten
- Utreda lämplig alternativ lokalisering av helikopterplattan och flyghangaren i centralorten

- Skapa en eller flera naturliga träffpunkter för unga i Arjeplog vardagar och helger.
- Utveckling av fritids- och kulturanläggningar som idrottshallar, ridhus, pistolskytte och motorsportanläggning
- Stimulera att fritidshus i hela området ska kunna omvandlas till permanentboende för att stärka sysselsättning och serviceunderlag
- Stödja att fler skogs-, jordbruks- och rennäringensföretag inom Arjeplogsområdet tar del av landsbygdsprogrammets miljöstödmöjligheter, exempelvis för ett öppet odlingslandskap i jordbruksbyarna.
- Inventering av potential för utveckling av gröna näringar.
- Utvecklingsarbete för "Hållbar skotertrafik".
- Fiskeutveckling bland annat med fokus på högklassigt tillgängligt "Fiske för alla" och god infrastruktur.
- Söka finansiering och byta ut knappt 400 skyltar så de visar gatunamn på både samiska och svenska, huvuddelen finns i tätorten.
- Genomgång av bebyggelsen i tätorten uppförd även senare än 1928 ur kulturmiljösynpunkt. Framtagande av ett underlag med råd och anvisningar till fastighetsägare och vid bygglovsprövning.
- Utredning av möjligheter till hållbar utveckling av Rattikområdet.
- I samverkan med kommuninnevånare, företagare/entreprenörer vidta åtgärder för en mer inbjudande och tillgänglig miljö, tex åtgärda bristfällig belysning, förfallna byggnader och fasader.
- Utredning av tillskapande av ett "Auto Arena Arjeplog", showroom med en tillbakablick över fordonstestbranschens historia, dagsaktuell teknik och utblick mot framtiden. Aktiviteter för alla åldrar samt workshops, utställningar och föreläsningar.

Områden för turistverksamhet

Befintliga områden där utveckling av hållbar besöksnäring kan ske, i första hand inom gällande detaljplaner och i direkt anslutning till befintliga anläggningar. Inverkan och anpassning till motstående intressen sker i kommande prövningar.

- Allejaure (T22)- stugor och smedja
- Arjeplogs tätort (T23) - hotell, konferens, vandrarhem, camping, sommarpool, spa, iglooboende, Silvermuseet, restaurang, caféer, utställningar, handel, service, sportanläggningar, motionsområden, tillgängliggjort fiske och strövstigar. skoterturer,

snöskoturer, isracer, icedriving, hundspann, skoter-, båt- och kanotuthyrning isfiske, trolling catering, guidade turer

- Galtisbuovdda (T24)- skidanläggning, husvagnar, lodge, utsiktsberg, naturreservat, hängflygning
- Lippi (T25)- camping, stugor, icedriving
- Mellanström (T26) camping

Utveckling av besöksnäring kan även ske i utpekade områden för landsbygdsutveckling i strandnära lägen.

Utvecklingsområde av trafiksäkerhet

Lokal utvecklingsstrategi och översiktsplan utgör kommunens trafikstrategi/trafikplan. Utifrån genomförd åtgärdsvalsstudie för väg 95 genom Arjeplogs tätort och tidigare framtagna förslag (Tyréns 2013) föreslås ett antal åtgärder för ökad trafiksäkerhet. De är markerade UT x på plankartan.

Prioriterade åtgärder/rekommendationer statligt vägnät i tätorten

Passage av väg 95 för oskyddade mot Kraja. (UT1)

- Belyst passage med mittrefug.
- Sänkt hastighet från 70km/h till 60km/h, görs i samband med ovanstående åtgärd.
- Gångfälla.

Korsning väg 95/1992 vid Silvermuséet (UT2)

- Större cirkulationsplats (radie > 11 meter), åtgärden kräver vägplan. Kommunen ansvarar och bekostar eventuella ändringar i detaljplaner.
- Trafikmärket för tätbebyggt område sätts upp samordnat med 50-skylden.

Korsning väg 95 och Lugnetvägen (UT3)

- Breddning av passagens mittrefug till rekommenderade 2 meter.
- ITS hastighetspåminnande funktion någonstans på 50-sträckan.
- Korsning väg 95 och Lappvallsvägen (UT4)
- Breddning av passagens mittrefug till rekommenderade 2 meter.
- ITS hastighetspåminnande funktion någonstans på 50 sträckan.
- Justering av anslutningen till Lappvallsvägen.

Start av 50-sträckan från öster. Entré till Arjeplog. (UT5)

- Mittrefug som "port" till samhället
- Trafikmärket för tätbebyggt område sätts upp samordnat med 50-skylden.

Korsning väg 95/629 Galtiskorsningen (UT6)

- ATK, trafiksäkerhetskamera
- Siktröjningsåtgärd
- Belysning

Dessutom utpekas i planen ytterligare åtgärder för förbättrad framkomlighet och säkerhet

- Åtgärdande av de trafikfarliga Galtis-och Nåttikorsningarna med väg 95 (UT7)
- Nuvarande utfart från Nåtti till väg 95 stängs och vägen dras i ny sträckning längs gamla landsvägen parallellt med väg 95. En ny trafiksäker utfart för både Galtis vägen och Nåttivägen anordnas.
- Förbättrad och eventuellt utökad uppställningsplats för godstransporter vid Kraja med anläggande ytterligare en tillfart. (UT8)
- Korsning Storgatan – Lappvallsvägen – Åtgärder för ökad säkerhet som minskat vägområde (UT9)
- Förlängning av GC-väg längs väg 609 mellan Öberga förskola och Slagnäsvägen. (UT10)
- Hastighetsnedsättning till 40 km/ timme på Storgatan inom tätortsområde.
- Anordnande av gatubelysning och hastighetsnedsättning till 40 km/timme på Laisvallsvägen mellan Sågvägen och Industrivägen.
- Åtgärder för förbättrad säkerhet vid hållplatser för skolskjutsar, exempelvis hållbara flexibla busskurer.

Prioriterade åtgärder/rekommendationer kommunalt vägnät i tätorten

- Trafiksäkerhetshöjande åtgärder vid skolområden, medborgarhus, idrottshall och längs Strömvägen.
- Hastighetsnedsättning till 30 km/timme på kommunala vägar inom bostadbebyggelse i tätorten, förutom Drottninggatan och Lugnetvägen som ges en hastighetsbegränsning på 40 km/timme.

- GC- trafik tillåts på norra trottoaren längs Drottninggatan mellan Lugnetvägen och Torggatan.
- Framtagande av parkeringsplan.
- Antläggande av väg/GC-väg mellan Sälla och Rattik.

Utvecklingsområden turism, utemiljö, friluftsliv

Ett antal områden för utvecklad utemiljö, anläggningar för besöksnäring, friluftsliv och fritid pekas ut i planen. (Betecknade UM, UF och US i planen).

- Silvermuseet- utbyggnad och utveckling av funktion som besöks-, utveckling- och forskningscenter
- Området i och kring Galtisbuoda naturreservat. Det finns exempelvis förslag kring "fjällfyrr", skid- cykel och rullskidled, självguidande panoramaskyltning, klättervägg, upprustning av statens raststuga och att det är Sveriges främsta fjäll för hängflygning.
- Området på och omkring Öbergets topp och skidbacke. Finns förslag på utsiktstorn, downhill, cykelbanor med mer.
- Arjeplogs- och Vaukaströmmarna – utreda områdesskydd, skötsel och utveckling av för de tätortsnära strömmarna i syfte att bidra till förbättrade förutsättningar för utveckling och investeringar i friluftsområdena
- Utveckling av Guld Klas Torg, området kring Skeppsviken, David och Per-Axels park, skolgårdarna och gång- och cykelstråken i centralorten pekas som utvecklingsområden för attraktivitet och möten.

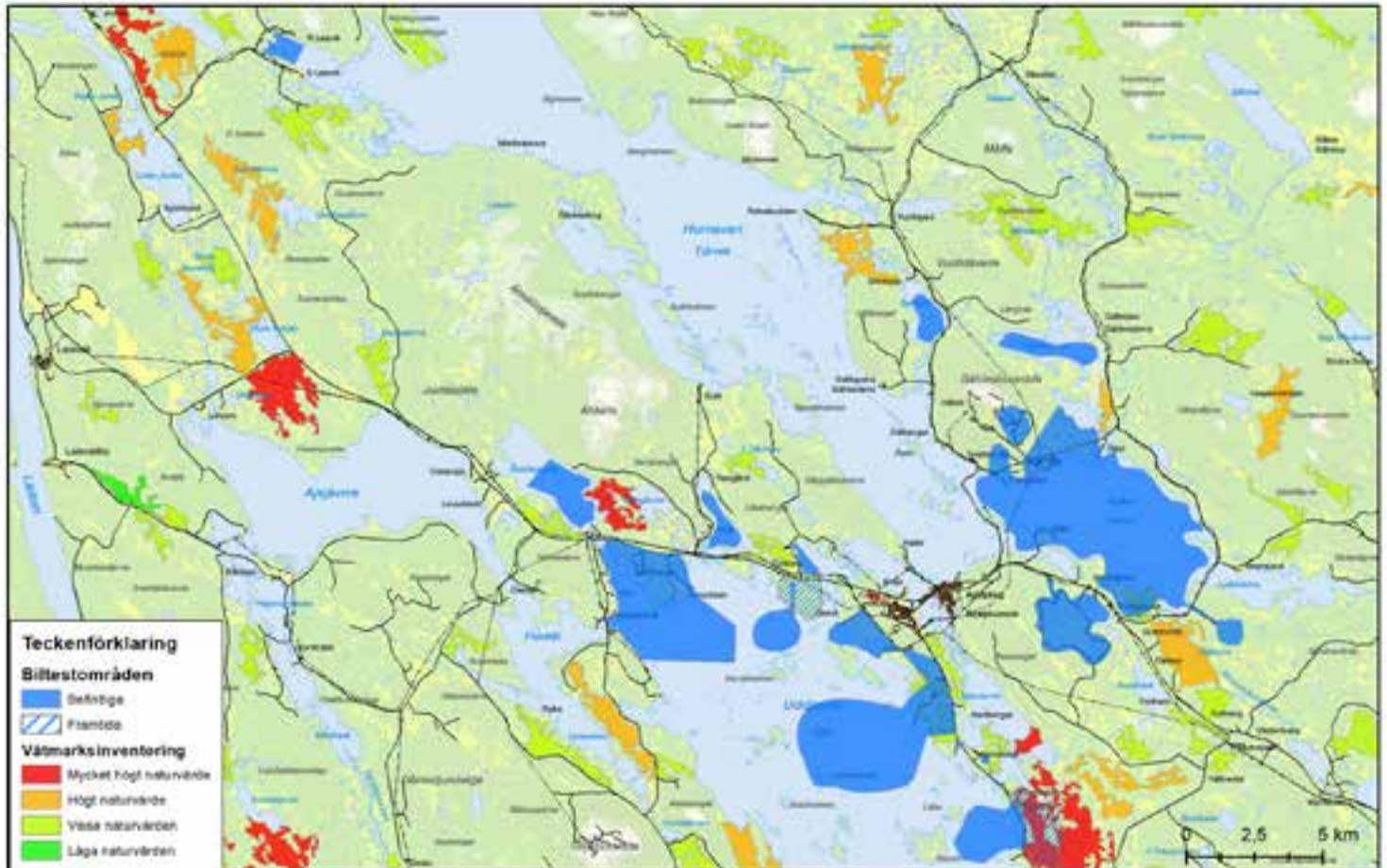
Utvecklingsområde bostäder och boendeanläggning

Ett antal områden lämpliga för bostäder och boendeanläggningar i tätorten pekas ut i planen. (Betecknade UB i planen).

Områden för testverksamhet

Det är en stark utveckling i testbranschen och det är viktigt att kommunen har en bra planberedskap med lämpliga områden både på sjöis och på land. Planprocessen har dock visat att samebyarna har stora farhågor och ser svårigheter kopplade till en fortsatt utbyggnad av testverksamhet främst inom Arjeplogs- och Silvervägens fjällområde. Mot den bakgrunden ska en separat kompletterande fördjupad insats i form av en tematisk

Områden för biltestverksamheten



plan för testverksamhet påbörjas så snart som möjligt. I avvaktan på det föreslås tre nya landbaserade områden för testverksamhet som utvecklingsområden. Det är Lippi och Kuorrokveik i Arjeplogsområdet och Slagnäs. Övriga i samrådet föreslagna testområden Aisjaure, Jutissjön, Öberget, Lullebådne och Sjugajavrre utpekats tills vidare som intressanta för fortsatt utredning. Andra mer lämpliga områden kan framkomma i den kommande fördjupningen. Hänsyn till vattenskyddsområden, ytvatten som används för dricksvattenförsörjning och grundvattenförekomster är exempelvis viktigt.

Kuorrokveik

Lokalisering av område för utveckling av testindustri utpekats i anslutning till befintliga anläggningar i Kuorrokveik. Detta som beredskap för planerad utökning med landbaserad verksamhet vilken redan är under miljöprövning.

Särskild hänsyn och försiktighetsmått

Vid anläggning av nya testbanor ska påverkan på natur- och kulturvärden begränsas. Hänsyn ska här särskilt tas till våtmarker och den fornlämning i form av en härd som berörs. Fornlämningar är skyddade enligt lag och det är förbjudet att utan tillstånd från länsstyrelsen förändra, ta bort, skada eller täcka över en fornlämning. Ska åtgärder vidtas inom 150 meter från angivet läge i fornlämningsregistret måste därför samråds ske med länsstyrelsen innan åtgärd. Kurrokveikområdets våtmark har dessutom av länsstyrelsen klassats ha mycket höga naturvärden och av internationellt eller nationellt bevarandevärde. Sådana våtmarker är oftast till stor del opåverkade och behöver bevaras för framtiden. Inga ingrepp som kan påverka eller ytterligare påverka hydrologin bör tillåtas. Vid anläggande och drift av den planerade verksamheten krävs därför särskilda skyddsåtgärder och särskilt hänsynstagande om verksamhet ska kunna etableras. Det beaktas i pågående miljöprövning av verksamheten. Kommunen har särskilt uppmärksammat risker för urlakning av näringsämnen, metaller och suspenderat material och hur det kan påverka statusen hos intilliggande vatten. För att minimera eventuella körskador från arbetsfordon så har kommunen förordat att tryckfördelare ska användas på känslig mark inom området

Området berör inga riksintressen eller anläggningar för rennäringsen. Samebyn har dock uttryckt farhågor och funderingar kring påverkan, möjligheterna att nyttja anläggningen i Solberg samt att de kumulativa effekterna är svårbedömda. Tidig kontakt och kontinuerlig dialog bör föras med Västra Kikkejaur sameby så att verksamheten kan anpassas med hänsyn till renskötseln i området. Kontaktuppgifter till ordförande finns på sametingets hemsida https://www.sametinget.se/norrbotten_sb

Lippi

Lokalisering av område för utveckling av testindustri utpekats i anslutning till befintliga testbanor på Uddjaur. Detta som planberedskap för utökning med landbaserad verksamhet.

Särskild hänsyn och försiktighetsmått

Vid anläggning av nya testbanor ska påverkan på natur- och kulturvärden begränsas. När det gäller Lippiområdet måste särskild hänsyn tas till fornlämningar och våtmarker. Det har visat sig att fornlämningar som ligger inom ett testområde ofta skadas eller i vissa fall totalförstörs. Lippiholmens västra och sydvästra sida är rik på fornlämningar varför stora delar av det området undantagits. Boplatsen som ligger längst ner i sydöst har också undantagits eftersom en användning av det området behöver föregås av

arkeologiska undersökningar. Fyra fornlämningar ligger inom utvecklingsområdet, två kokgrovar, en härd och en fornlämningsliknande bildning. De är skyddade enligt lag och det är förbjudet att utan tillstånd från länsstyrelsen förändra, ta bort, skada eller täcka över en fornlämning. Ska åtgärder vidtas inom 150 meter från angivet läge i fornlämningsregistret måste därför samråd ske med länsstyrelsen innan åtgärd.

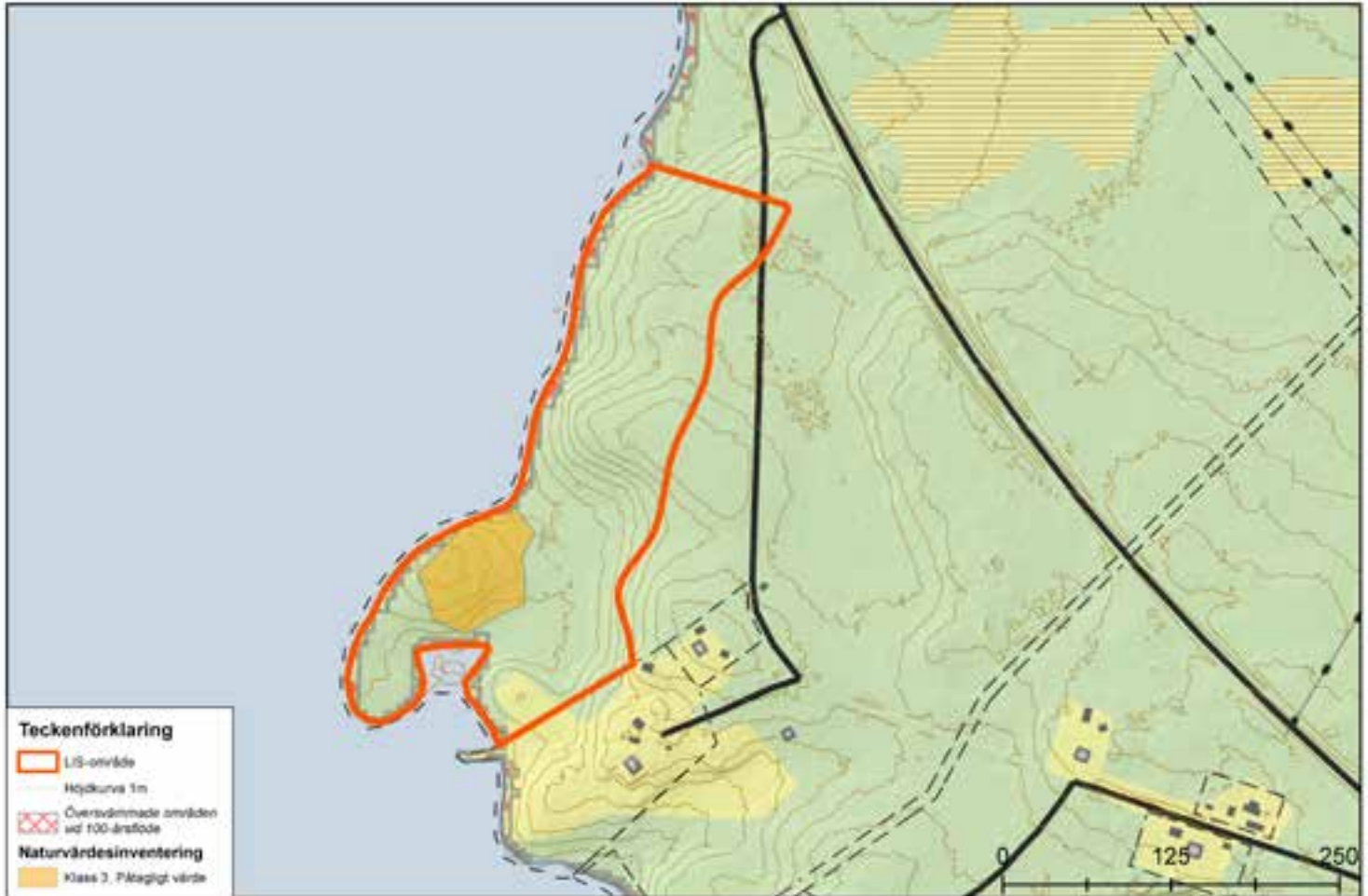
Verksamheter som planeras på våtmarker innefattar ofta markavvattning av område genom invallning eller dikning som kan skada både land- och vattenmiljöer genom förändringar av hydrologi, fauna, flora och vattenkvalitet. Dikning kan medföra nedbrytning och ökat läckage av löst organiskt material och näringsämnen som fosfor. Dikningen riskerar också att öka läckage av kvicksilver och metylkviksilver till vattendragen. Dessa effekter uppstår framförallt i samband med dikesgrävningen och avvattningsfasen och under närmast efterföljande högvattenperioder. Markanvändning och genomförande som berör våtmarkerna i Lippiområdet ska därför planeras så att påverkan på naturvärdena begränsas utifrån dessa riskfaktorer. Sumpskogens naturvärden och hydrologi bör så långt möjligt bevaras.

Området berör inga riksintressen eller anläggningar för rennärigen. Tidig kontakt ska ändå tas med Semisjaur -Njarg sameby så de ges möjlighet till inflytande i början av processen. Kontaktuppgifter till ordförande finns på sametingets hemsida https://www.sametinget.se/norrbotten_sb

Landsbygdsutveckling i strandnära lägen

Inom Arjeplogsbygden föreslås områden där bebyggelse i strandnära lägen i nuläget bedömts bidra till utveckling och tillväxt. Att möjliggöra utveckling av ökad bebyggelse främst i form av permanentbostäder, fritidshus och verksamhet för besöksnäring bedöms stimulera och bibehålla service, föreningsliv och arbetstillfällen. Det finns en mycket hög efterfrågan på tomter och ett utvecklingsintresse från flera berörda markägare och verksamhetsutövare. Områdena ligger i huvudsak i anslutning till befintlig bebyggelse och på bra pendlingsavstånd från tätorten. Några områden måste utredas särskilt vad gäller kompletteringar av beräkningar för högsta möjliga beräknade flöde och byggnader ska anpassas efter detta. Det gäller framförallt utvecklingsbyarna Mellanström och Racksund. Det ska ske i samråd med Skellefteälvens vattenregleringsföretag. Ingen av utpekade vattenförekomsternas status, möjlighet att uppnå miljö kvalitetsnormer eller avloppsdirektivet bedöms påverkas av bebyggelse i utpekade LIS områden om lämpliga avloppsanläggningar anordnas. Rattikområdet som har övervägts som LIS-område ska med hänsyn till närheten till regleringsdammar ingå i en fördjupad utredning av minskade risker och hållbar utveckling av området i samverkan med vattenregleringsföretaget och fastighetsägare.

Östansjö A1



Östansjö (A1)

Motiv

Kompletterande och ny bebyggelse i attraktivt läge för att upprätthålla ett ekonomiskt och personellt underlag för kommersiell och offentlig service. Bebyggelse för permanentboende eller anläggningar för småskalig turism samt annan upplevelsenäring kan bli aktuellt. Ett intresse från markägare finns. Området ligger på bra pendlingsavstånd och med tillgång till bussförbindelser. Åtgärden bedöms vara i linje med områdets riksintresseklassning för rörligt friluftsliv och turism enligt miljöbalken 4:2 och 3:6 och inte beröra andra riksintressen eller allmänna intressen. Som mest bedöms ett tiotal tomter bli aktuellt.

Naturmiljö, riksintressen och bebyggelse

Området är beläget längs den östra stranden av sjön Aisjaure. Marken är av morän och relativt flack. Den dominerande naturtypen i området är yngre tallskog. I söder förekommer små ytor med öppen gräsmark som kantas av lövträd. LIS-området ingår i ett område av riksintresse för friluftsliv (miljöbalken 3 kap. 6 §) samt för det rörliga friluftslivet och turism (miljöbalken 4 kap. 2 §).

Vid naturvärdesinventering har ett tallskogsområde med påtagligt naturvärde identifierats.

Livsvillkor för djur- och växtliv och allmänhetens tillgång till strandområden

Utppekandet bedöms förenligt med strandskyddets syfte om hänsyn tas till området med naturvärde vid plan- och bygglovsprövning.

I området finns mycket god tillgång på obebyggda, skyddade och lättillgängliga strandmiljöer attraktiva för rörligt friluftsliv. Allmänhetens tillgång säkerställs genom fri passage mot strandområdet enligt gällande bestämmelser.

Klimatanpassning och riskfaktorer

Vid planering och lovgivning för ny bebyggelse ska höjdsättning av fastigheter anpassas till högsta förväntade vattenstånd i samråd med Skellefteälvens vattenregleringsföretag. En byggnadshöjd på minst 0,5 m över högsta tillåtna dämningssyta är ett minimikrav. Stranderosion och rasrisker ska också beaktas.

Väg 95 är primär transportled för farligt gods och den tunga trafiken bedöms öka med ny tunnel på norsk sida. Skyddsavstånd på 50 meter från väg rekommenderas enligt Länsstyrelsens riktlinjer. Ny anslutning till allmän väg kräver tillstånd enligt väglagen om inte det prövats i detaljplan.

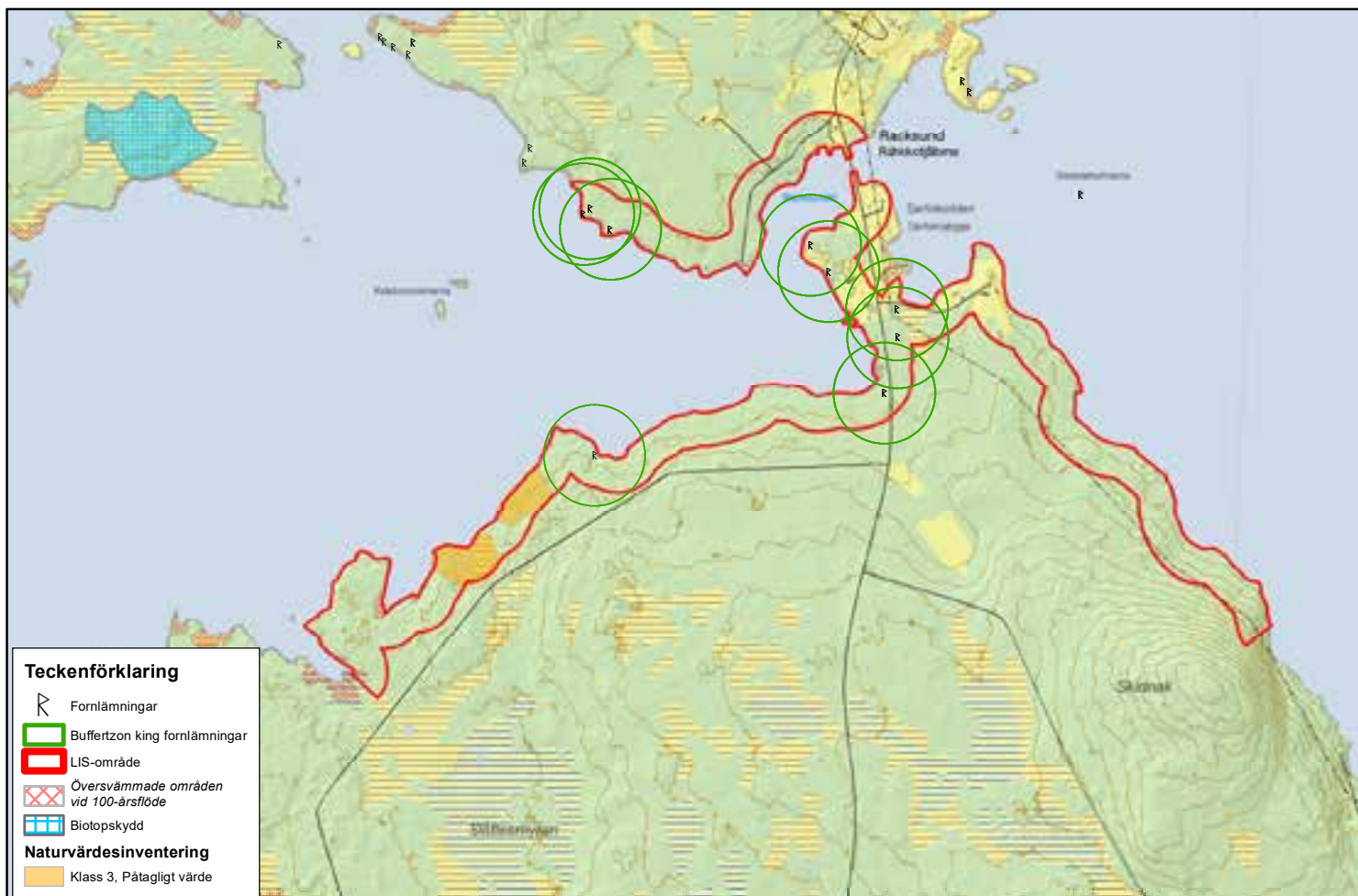
Rennäringen

Inga specifika intressen för rennärings berörs. Tidig kontakt ändå bör tas med Semi-sjaur Njarg sameby så de ges möjlighet till inflytande i början av plan- och byggprocesser. Kontaktuppgifter till ordförande finns på sametingets hemsida https://www.sametinget.se/norrbotten_sb

Miljö kvalitetsnorm

Vattenförekomsten sjön Aisjaure klassas som avloppskänslig med avseende på fosfor enligt avloppsdirektivet. Den har otillfredsställande ekologisk potential på grund av vattenkraftsreglering och uppnår inte god kemisk status med avseende på bly- och bly-föreningar samt zink efter gruvverksamheten i Laisvall. Den har inte heller god kemisk status med hänsyn till halterna av kvicksilver, kvicksilverföreningar och bromerad di

Racksund A2



Stibma A2



fenyleter som alla våra vatten har genom påverkan av långväga luftburna föroreningar. Miljö kvalitetsnormen är att den genom åtgärder till år 2027 ska uppnått god ekologisk potential, men det finns risk att detta inte nås. Vattenförekomstens status eller möjligheterna att uppnå miljö kvalitetsnormen eller avloppsdirektivet bedöms inte påverkas om lämpliga VA anläggningar anordnas

Racksund/Stibma (A2)

Motiv

Kompletterande och ny bebyggelse i attraktivt läge för att upprätthålla ett ekonomiskt och personellt underlag för kommersiell och offentlig service. Bebyggelse för permanentboende, fritidshusturism, eller anläggningar för småskalig turism samt annan upplevelsenäring kan bli aktuellt. Ett intresse från markägarna finns. Racksund är en levande by på bra pendlingsavstånd och tillgång till bussförbindelse till centralorten under skolterminerna. Åtgärden bedöms vara i linje med områdets riksintresseklassning för rörligt friluftsliv och turism enligt miljöbalken 4:2 och 3:6 och inte påtagligt påverka andra riksintressen eller allmänna intressen negativt. Samebyns möjlighet att nyttja flyttlederna ska inte försvåras. Som mest bedöms ett tjugotal tomter kunna bli aktuellt.

Naturmiljö, riksintressen och bebyggelse

Området utgörs av två delområden. Det norra delområdet är beläget vid Racksund samt utmed den östra kanten av Flukaviken, en del av sjön Uddjaure. Det södra delområdet är beläget vid Raitformfjärden i den västra kanten av Uddjaure. LIS-området, förutom den västra delen av det norra delområdet, ingår i ett område av riksintresse för friluftsliv (miljöbalken 3 kap. 6 §) samt för det rörliga friluftslivet och turism (miljöbalken 4 kap. 2 §). Det den södra delen av det södra delområdet samt den sydvästra delen av det norra delområdet omfattas även av ett kärnområde av riksintresse för rennäringen (miljöbalken 3 kap. 5 §).

Det norra delområdet, kring Racksund och Flukaviken, utgörs av morän och domineras av tallskog. Topografin är förhållandevis flack i nordost men något mer kuperad i den sydvästra delen. I den södra och sydvästra delen av området finns medelålders-äldre, brukad tallskog med inslag av avverkade ytor. Mindre partier med sumpskog förekommer. Utmed stranden vid Racksundet finns gles bebyggelse. I den norra delen av delområdet bryts skogen av mot en väg samt jordbruksmark som fortsätter norr om LIS-området. I kanten mot den öppnare marken finns en del lövträd.

Det södra delområdet, vid Raitformfjärden, är ett flikigt strandparti med morän- och torvjordar. Fastmarkspartier varvas här med öppna våtmarker. Tallskog dominerar i de fastare partierna. På en udde centralt i området finns tallsumpskog. På udden, samt i den nordöstra delen av området, finns enstaka hus.

Vid naturvärdesinventering har två områden med barrblandskog och ett kärr avgränsats med påtagliga värden (se karta och bilaga Naturvärdesinventering).

Livsvillkor för djur- och växtliv och allmänhetens tillgång till strandområden

Utpekandet bedöms förenligt med strandskyddets syfte om hänsyn tas till områden med naturvärde vid plan- och bygglovsprövning.

I området finns mycket god tillgång på obebyggda, skyddade och lättillgängliga strandmiljöer attraktiva för rörligt friluftsliv. Allmänhetens tillgång säkerställs genom fri passage mot strandområdet enligt gällande bestämmelser.

Klimatanpassning och riskfaktorer

Vid planering och lovgivning för ny bebyggelse ska höjdsättning av fastigheter anpassas till högsta förväntade vattenstånd i samråd med Skellefteälvens vattenregleringsföretag. En byggnadshöjd på minst 0,5 m över högsta tillåtna dämningssyta är ett minimikrav. Stranderosion och rasrisker ska också beaktas.

Rennäringen

Flyttleder passerar områdena. Tidig kontakt bör tas med Semisjaur-Njarg sameby så de ges möjlighet till inflytande i början av plan- och byggprocesser. Kontaktuppgifter till ordförande finns på sametingets hemsida https://www.sametinget.se/norrboten_sb

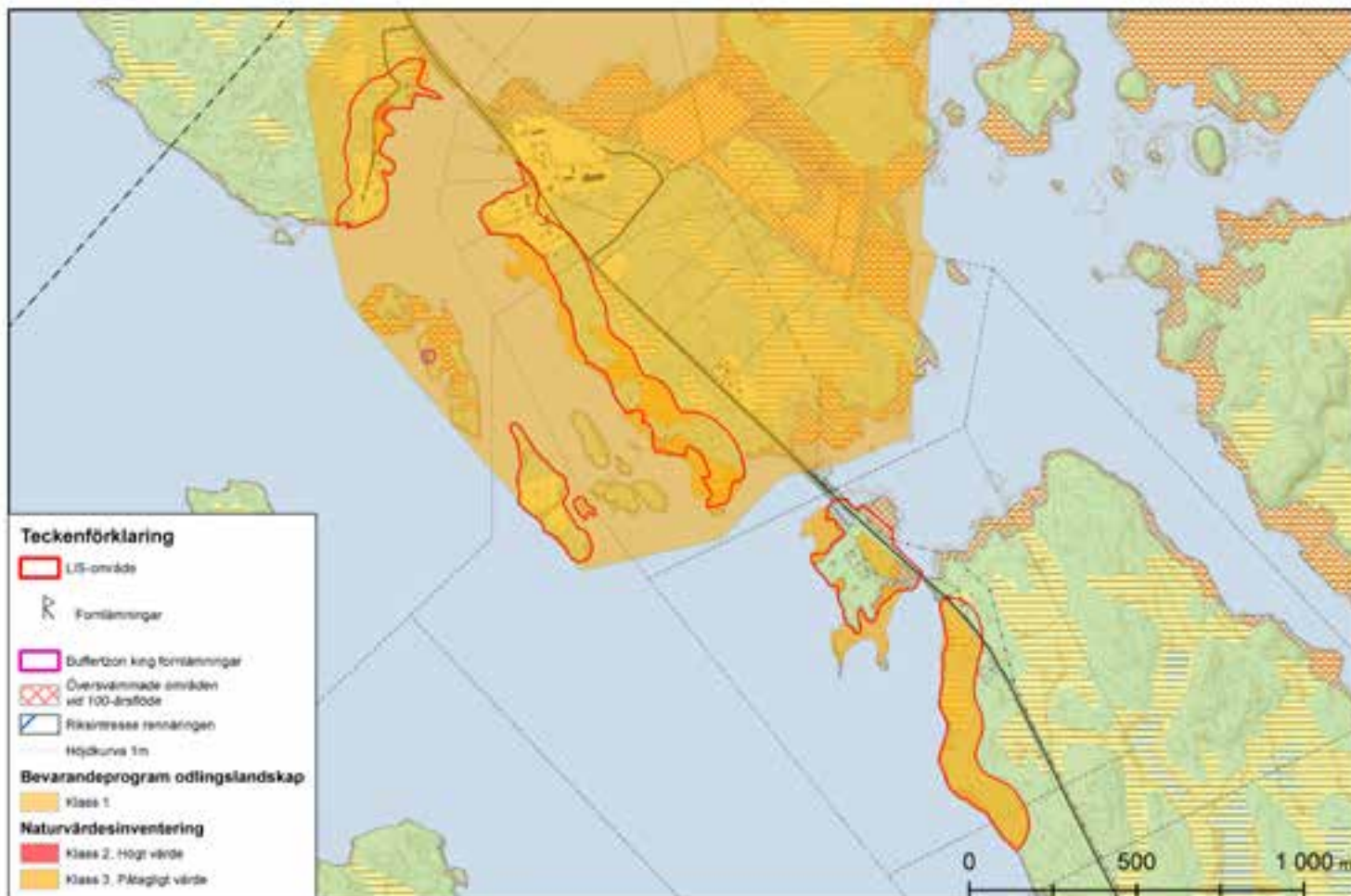
Kulturmiljöer

Ett antal registrerade fornlämningar förekommer i området i form av härdar, kokgropar, en tjärdal och en fornlämningskiknande lämning. Ska åtgärder vidtas inom skyddsavstånd på 150 meter från dessa ska länsstyrelsen kontaktas för samråd innan åtgärd. Fornlämningar är skyddade enligt lag.

Miljö kvalitetsnorm

Vattenförekomsten Uddjaure/Fluka klassas som avloppskänslig med avseende på fosfor enligt avloppsdirektivet. Den har otillfredsställande ekologisk potential på grund av vattenkraftsreglering och uppnår inte god kemisk status med avseende på bly- och blyföreningar samt zink efter gruvverksamheten i Laisvall. Den har inte heller god kemisk status med hänsyn till halterna av kvicksilver, kvicksilverföreningar och bromerad difenyleter som alla våra vatten har genom påverkan av långväga luftburna föroreningar. Miljö kvalitetsnormen är att den genom åtgärder till år 2027 ska uppnått god ekologisk potential, men det finns risk att detta inte nås. Vattenförekomstens status eller möjligheterna att uppnå miljö kvalitetsnormen eller avloppsdirektivet bedöms inte påverkas om lämpliga VA anläggningar anordnas

Kurrokvejk A3



Kurrokvejk (A3)

Motiv

Kompletterande och ny bebyggelse i attraktivt läge för att upprätthålla ett ekonomiskt och personellt underlag för kommersiell och offentlig service. Bebyggelse för permanentboende, fritidshusturism eller anläggningar för småskalig turism samt annan upplevelsenäring kan bli aktuell. Ett intresse från markägare finns, liksom en efterfrågan att få bygga i området. Bra pendlingsavstånd till centralorten och tillgång till busstrafik. Åtgärden bedöms vara i linje med områdets riksintresseklassning för rörligt friluftsliv

och turism enligt miljöbalken 4:2 och 3:6 och inte påtagligt påverka andra riksintressen eller allmänna intressen negativt. Hänsyn tas till kulturmiljövärden.

Naturmiljö, riksintressen och bebyggelse

Området utgörs av fem delområden vid Kurrokvejk på den östra sidan av Uddjaure. Topografin är relativt flack och moränjord dominerar. Hela området ingår i ett område av riksintresse för friluftsliv (miljöbalken 3 kap. 6 §) samt för det rörliga friluftslivet och turism (miljöbalken 4 kap. 2 §).

I delområdet längst i norr finns aktiv jordbruksmark vid en gård i söder. Övriga delar domineras av yngre tallskog. Även i delområdet vid Kurrokvejk finns aktiv jordbruksmark och bebyggelse i den norra delen. Marken är här öppen ned mot vattnet, men träridåer avgränsar de öppna ytorna närmast husen från de närmast stranden. Jordbruksmarken övergår i fuktig barrskog som domineras av tall. I söder finns öppna partier mot strandlinjen. Det tredje delområdet utgörs av en liten, avlång ö med vägförbindelse belägen sydväst om Kurrokvejk. Den centrala halvan av ön består av öppen jordbruksmark med enstaka hus. Norr och söder om den öppna marken ansluter barrskog. Lövträd finns i skogsbrynen. På Storströmsholmen, mellan Kurrokvejk och Varpudden, dominerar tallskog. Här förekommer även enstaka hus och vid dessa finns små öppna ytor. Även utmed vägen som går genom området i nordost finns öppen mark, liksom i strandlinjen i den norra delen. Det sista delområdet är beläget på Lill-Varpudden och utgörs av fuktig tallskog som bitvis är gles. I norr förekommer enstaka hus.

I genomförd naturvärdesinventering har tolv områden med naturvärden avgränsats varav huvuddelen stränder och våtmarker ej aktuella för bebyggelse. Tre mindre tallskogspartier med påtagliga värden har också identifierats.

Livsvillkor för djur- och växtliv och allmänhetens tillgång till strandområden

Utpekandet bedöms förenligt med strandskyddets syfte om tallskogarna uppmärksammas vid plan- och bygglovsprövning. I området finns mycket god tillgång på obebyggda, skyddade och lättillgängliga strandmiljöer attraktiva för rörligt friluftsliv. Allmänhetens tillgång säkerställs genom fri passage mot strandområdet enligt gällande bestämmelser.

Klimatanpassning och riskfaktorer

Vid planering och lovgivning för ny bebyggelse ska höjdsättning av fastigheter anpassas till högsta förväntade vattenstånd i samråd med Skellefteälvens vattenregleringsföretag. En byggnadshöjd på minst 0,5 m över högsta tillåtna dämningssyta är ett minimikrav. Stranderosion och rasrisker ska också beaktas.

Väg 609 mellan Arjeplog och Slagnäs är sekundär transportled för farligt gods. Skyddsavstånd på minst 40 meter gäller enligt Länsstyrelsens riktlinjer. Ny anslutning till allmän väg kräver tillstånd enligt väglagen om inte det prövats i detaljplan

Rennäringen

Inga riksintressen för rennäringen berörs. Tidig kontakt bör ändå tas med Västra Kikkejaur sameby så de ges möjlighet till inflytande i början av plan- och byggprocesser. Kontaktuppgifter till ordförande finns på sametingets hemsida https://www.sametinget.se/norrbotten_sb

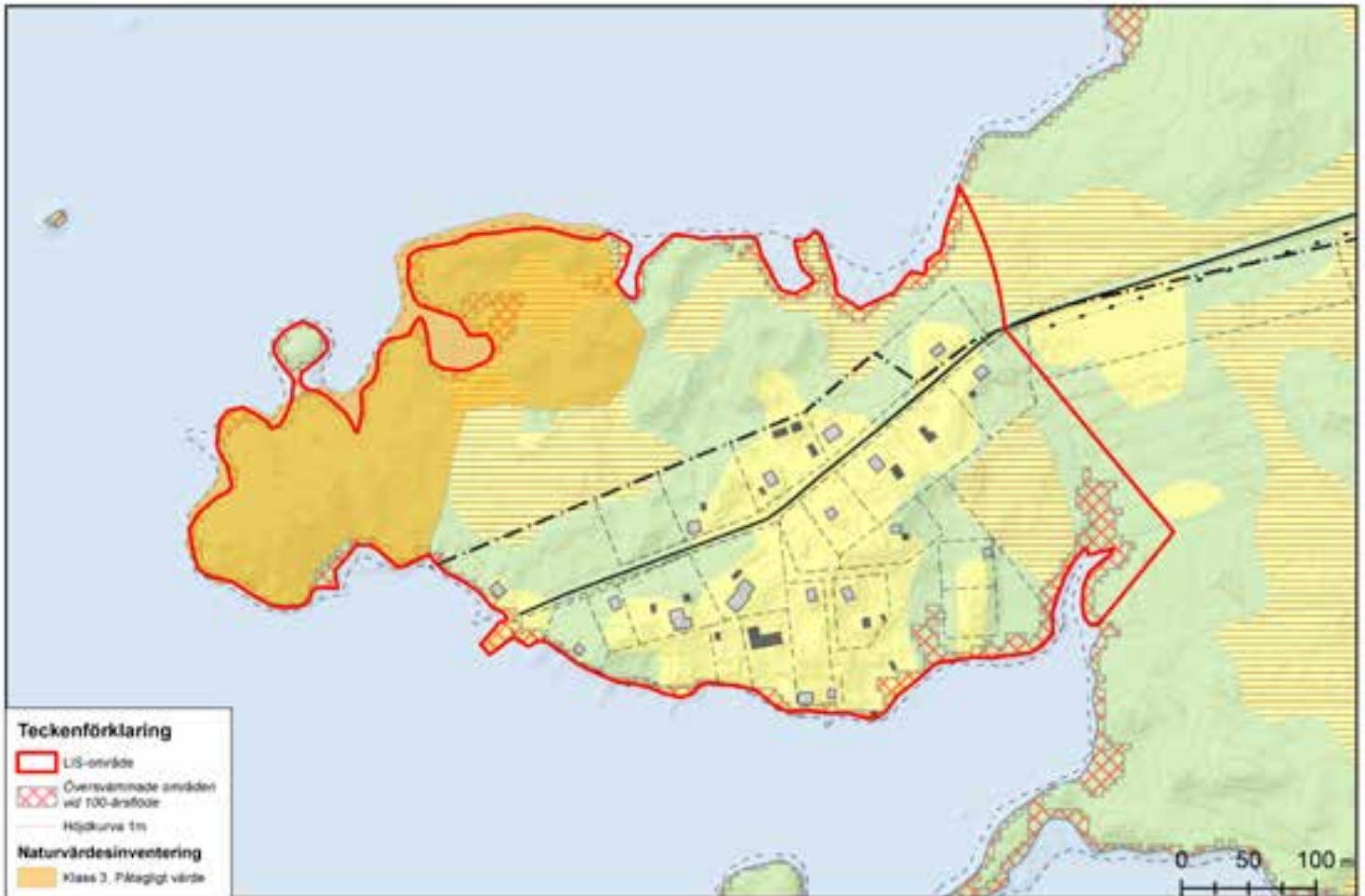
Kulturmiljö

Kuorrokveik är utpekad som en bevarandevärd odlingsmiljö av länsstyrelsen, som ett vackert sjönära odlingslandskap representativt för Arjeplog. Bebyggelse ska inte ske på jordbruksmark. Det är här extra viktigt att byggnader placeras och utformas med hänsyn till befintlig bebyggelses struktur och karaktär. Inga registrerade fornlämningar berörs.

Miljö kvalitetsnorm

Vattenförekomsten Uddjaure klassas som avloppskänslig med avseende på fosfor enligt avloppsdirektivet. Den har otillfredsställande ekologisk potential på grund av vattenkraftsreglering och uppnår inte god kemisk status med avseende på bly-och blyföreningar samt zink efter gruvverksamheten i Laisvall. Den har inte heller god kemisk status med hänsyn till halterna av kvicksilver, kvicksilverföreningar och bromerad difenyleter som alla våra vatten har genom påverkan av långväga luftburna föroreningar. Miljö kvalitetsnormen är att den genom åtgärder till år 2027 ska uppnått god ekologisk potential, men det finns risk att detta inte nås. Vattenförekomstens status eller möjligheterna att uppnå miljö kvalitetsnormen eller avloppsdirektivet bedöms inte påverkas om lämpliga VA anläggningar anordnas

Ánge A4



Ánge (A4)

Motiv

Kompletterande och ny bebyggelse i attraktivt läge för att upprätthålla ett ekonomiskt och personellt underlag för kommersiell och offentlig service. Bebyggelse för permanentboenden, fritidshusturism eller anläggningar för småskalig turism samt annan upplevelsenäring kan bli aktuell. Ett starkt intresse från markägare finns, liksom en stor efterfrågan att få bebygga området. Området bedöms lämpligt och högt prioriterat. Ánge är en livaktig by med barnfamiljer på perfekt pendlingsavstånd från Arjeplog samhälle.

Naturmiljö, riksintressen och bebyggelse

Området är beläget på den östra sidan av sjön Uddjaure och utgörs till största delen av en udde. Jordarten är morän och topografin är förhållandevis flack. Den södra halvan av udden utgörs av bebyggelse med gräsmattor och lövskogsdungar. Lövträden övergår sedan i yngre barrskog. På den nordvästra delen av udden finns en äldre barrskog som varvas med öppna myrmarker. Söder om udden ligger en tallsumpskog som delvis är avverkad. En bård med träd har sparats mot vattnet.

Området har naturvärdesinventerats och en granskog/barrblandskog avgränsades med påtagligt naturvärde.

Livsvillkor för djur- och växtliv och allmänhetens tillgång till strandområden

Utpekandet bedöms förenligt med strandskyddets syfte om skogen med naturvärden uppmärksammas vid plan- och bygglovsprövning exempelvis så begränsad avverkning som möjligt. I området finns mycket god tillgång på obebyggda, skyddade och lättillgängliga strandmiljöer attraktiva för rörligt friluftsliv. Allmänhetens tillgång säkerställs genom fri passage mot strandområdet enligt gällande bestämmelser.

Klimatanpassning och riskfaktorer

Vid planering och lovgivning för ny bebyggelse ska höjdsättning av fastigheter anpassas till högsta förväntade vattenstånd i samråd med Skellefteälvens vattenregleringsföretag. En byggnadshöjd på minst 0,5 m över högsta tillåtna dämningssyta är ett minimikrav. Stranderosion och rasrisker ska också beaktas.

Rennäringen

Inga specifika intressen för rennäringen berörs. Tidig kontakt bör ändå tas med Västra Kikkejaur sameby så de ges möjlighet till inflytande i början av plan- och byggprocesser. Kontaktuppgifter till ordförande finns på sametingets hemsida https://www.sametinget.se/norrbottn_sb

Kulturmiljö

Inga registrerade fornlämningar eller andra kulturmiljöer berörs.

Miljö kvalitetsnorm

Vattenförekomsten Uddjaure klassas som avloppskänslig med avseende på fosfor enligt avloppsdirektivet. Den har otillfredsställande ekologisk potential på grund av vattenkraftsreglering och uppnår inte god kemisk status med avseende på bly- och blyföreningar samt zink efter gruvverksamheten i Laisvall. Den har inte heller god kemisk status med hänsyn till halterna av kvicksilver, kvicksilverföreningar och bromerad difenyleter

som alla våra vatten har genom påverkan av långväga luftburna föroreningar. Miljökvalitetsnormen är att den genom åtgärder till år 2027 ska uppnått god ekologisk potential, men det finns risk att detta inte nås. Vattenförekomstens status eller möjligheterna att uppnå miljökvalitetsnormen eller avloppsdirektivet bedöms inte påverkas om lämpliga VA anläggningar anordnas.



Midsommarudden (A5)

Motiv

Bebyggelse för anläggningar för småskalig turism samt annan upplevelsenäring. Bebyggelse i attraktivt läge för att upprätthålla ett ekonomiskt och personellt underlag för kommersiell och offentlig service. Ett starkt intresse från markägare och verksamhetsutövare har framförts.

Naturmiljö, riksintressen och bebyggelse

Området är beläget vid Midsommarviken i Vålba (den sydöstra delen av sjön Uddjaur) och utgörs av en liten halvö och anslutande fastland. Den dominerande jordarten är morän. Området är flackt. Bebyggelse förekommer längs ut på halvön och en väg leder

ut dit. I övrigt domineras området av fuktig medelålders-äldre barrskog. I nordost finns ett kalavverkat parti där en smal bård har sparats i strandlinjen. Ett uträtat vattendrag rinner genom områdets norra del till Uddjaure från en liten sjö strax nordost om LIS-området. Området har inventerats och inga områden med naturvärden har avgränsats.

Livsvillkor för djur- och växtliv och allmänhetens tillgång till strandområden

Utpekandet bedöms förenligt med strandskyddets syfte då inga områden med naturvärden riskerar påverkas och allmänhetens tillgång till stränderna är mycket god. I området finns mycket god tillgång på obebyggda, skyddade och lättillgängliga strandmiljöer attraktiva för rörligt friluftsliv. Allmänhetens tillgång säkerställs genom fri passage mot strandområdet enligt gällande bestämmelser.

Klimatanpassning och riskfaktorer

Vid planering och lovgivning för ny bebyggelse ska höjdsättning av fastigheter anpassas till högsta förväntade vattenstånd i samråd med Skellefteälvens vattenregleringsföretag. En byggnadshöjd på minst 0,5 m över högsta tillåtna dämningssyta är ett minimumkrav. Särskild analys och byggnadsteknik kan behöva tillämpas. Stranderosion och rasrisker ska också beaktas.

Rennäringen

Inga specifika intressen för rennäringen berörs. Tidig kontakt bör ändå tas med Västra Kikkejaur sameby så de ges möjlighet till inflytande i början av plan- och byggprocesser. Kontaktuppgifter till ordförande finns på sametingets hemsida https://www.sametinget.se/norrbotten_sb

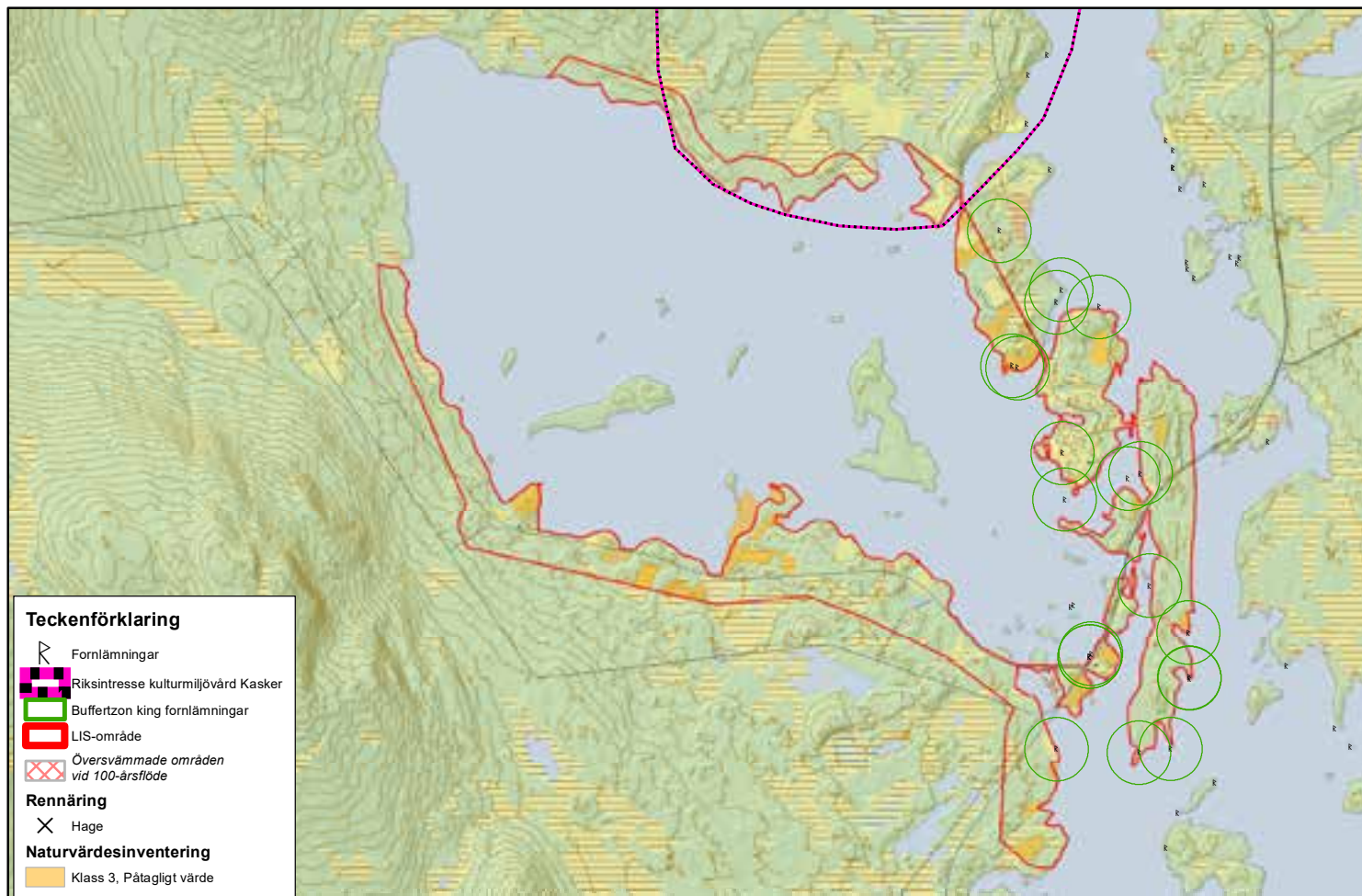

Kulturmiljö:

Inga registrerade fornlämningar eller andra kulturmiljöer berörs.

Miljö kvalitetsnorm

Vattenförekomsten Uddjaure klassas som avloppskänslig med avseende på fosfor enligt avloppsdirektivet. Den har otillfredsställande ekologisk potential på grund av vattenkraftsreglering och uppnår inte god kemisk status med avseende på bly- och blyföreningar samt zink efter gruvverksamheten i Laisvall. Den har inte heller god kemisk status med hänsyn till halterna av kvicksilver, kvicksilverföreningar och bromerad difenyleter som alla våra vatten har genom påverkan av långväga luftburna föroreningar. Miljö kvalitetsnormen är att den genom åtgärder till år 2027 ska uppnått god ekologisk potential, men det finns risk att detta inte nås. Vattenförekomstens status eller möjligheterna att uppnå miljö kvalitetsnormen eller avloppsdirektivet bedöms inte påverkas om lämpliga VA anläggningar anordnas

Mellanström A6



Mellanström (A6)

Motiv

Förtätad och ny bebyggelse i attraktivt läge för att upprätthålla ett ekonomiskt och personellt underlag för kommersiell och offentlig service. Bebyggelse för permanentboende, fritidshustrism, anläggningar för småskalig turism samt annan upplevelsenäring kan bli aktuell. Även annan företagsamhet med mervärde av ett vattennära läge bör kunna tillåtas. En efterfrågan att få bygga i området finns. Mellanström är en av de befolkningsmässigt tre största byarna i kommunen. Det bor många barnfamiljer i byn och föreningslivet med barn- och ungdoms- och idrottsaktiviteter är brett och livaktigt. Man anordnar arrangemang som välbesökta kulturdagar, loppmarknader och fisketävlingar.

Föreningar sköter leder och skidspår och bedriver fiskevård-och utvecklingsarbete. I byn finns en campingplats. Byn ligger på bra pendlingsavstånd från både centralorten och Slagnäs och har goda bussförbindelser under skolterminerna.

Naturmiljö, riksintressen och bebyggelse

Området sträcker sig längs med stränderna av Makaure vid Mellanström förutom dess nordvästligaste delar samt längs Vålmas västra strand söderut förbi Vaxholmen. Topografin är svagt kuperad och den huvudsakliga jordarten är morän. Vaxholmen utgörs av isälvsediment. Området utgörs till största delen av brukad barrskog som domineras av tall. Bebyggelse och aktiv jordbruksmark finns framförallt vid byn Mellanström. Ytterligare bebyggelse finns här och var i området. Kring de öppna markerna förekommer ofta spridda lövträd. Barrskogen i området är bitvis fuktig och varvas särskilt i den södra delen med mindre myrmarker. På Vaxholmen finns en större kalavverkad yta där bårder av träd har sparats mot den västra strandlinjen. På Makaures södra sida finns både kalhyggen, ungskog, medelålders och små partier med äldre barrskog. Äldre barrskog finns även i den södra änden av LIS-området. Söder om Makaure finns några gölar och en liten sjö. Från sjön rinner en bäck ut i Makaure.. Den norra delen av LIS-området, vid norra stranden av Makkaure ingår i ytterkanten av Kaskers, riksintresse för kulturmiljövården (miljöbalken 3 kap. 6 §) och i ytterkant av ett område av riksintresse för rennäringen (miljöbalken 3 kap. 5 §). I nordost tangerar LIS-området en flyttled av riksintresse för rennäringen (miljöbalken 3 kap. 5 §).

Området har naturvärdesinventerats och 27 områden med påtagliga värden har avgränsats. Tolv skogsområden, ett tidigare hävdad område samt 14 våta marker som inte är aktuella för bebyggelse. Området är synnerligen fornlämningsrikt förutom den södra delen av Makkaureviken.

Livsvillkor för djur- och växtliv och allmänhetens tillgång till strandområden

Utpekandet bedöms förenligt med strandskyddets syfte under förutsättning att hänsyn tas till de skogsområden som identifierats med påtagliga naturvärden. I området finns mycket god tillgång på obebyggda, skyddade och lättillgängliga strandmiljöer attraktiva för rörligt friluftsliv. Allmänhetens tillgång säkerställs genom fri passage mot strandområdet enligt gällande bestämmelser.

Klimatanpassning och riskfaktorer

Vid planering och lovgivning för ny bebyggelse ska höjdsättning av fastigheter anpassas till högsta förväntade vattenstånd i samråd med Skellefteälvens regleringsföretag. En byggnadshöjd på minst 0,5 m över högsta tillåtna dämningssyta är ett minimikrav. Särskild utredning av området som kompletterande detaljerade höjdmätningar sker med stöd av kommunen och i samråd med Skellefteälvens vattenregleringsföretag.

Särskild analys och byggnadsteknik kan behöva tillämpas. Stranderosion och rasrisker ska också beaktas.

Rennäringen

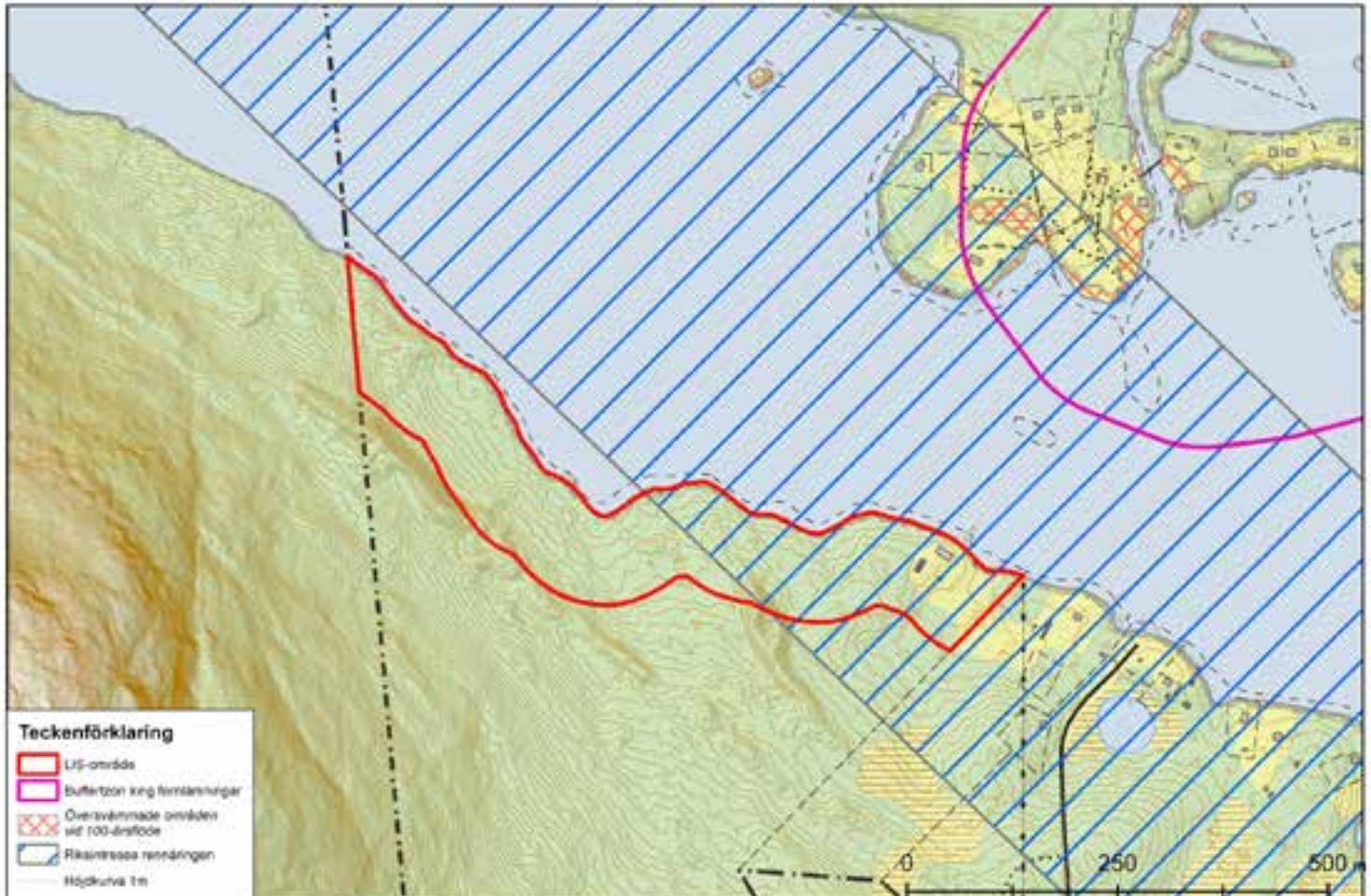
Delar av området berör intressen för rennäringen. Tidig kontakt bör tas med Maskaure sameby så de ges möjlighet till inflytande i början av plan- och byggprocesser. Kontaktuppgifter till ordförande finns på sametingets hemsida https://www.sametinget.se/norr-botten_sb

Kulturmiljö

Området är rikt på fornlämningar som är skyddade enligt lag. En del boplatser kan vara större än som visas på kartan. Inom 150 meter runt dessa måste alltid länsstyrelsen kontaktas. Härdar och kokgropar visar på lämningar från boplatser och om åtgärder planeras inom 150 meter från dessa måste också samråd först ske med länsstyrelsen. Eftersom Mellanströmområdet är så rikt på lämningar kan etableringar kräva arkeologiska undersökningar. Området har justerats så att huvuddelen av de områden som berör Kasker riksintresse för kulturmiljö har utgått. För åtgärder inom de delar som ändå berör riksintresset ska länsstyrelsen tillfrågas i god tid innan åtgärder vidtas. Ingen jordbruksmark ska tas i anspråk.

Miljö kvalitetsnorm

LIS- området berör tre vattenförekomster. Alla är avloppskänsliga med avseende på fosfor enligt avloppsdirektivet. De har inte heller god kemisk status med hänsyn till halterna av kvicksilver, kvicksilverföreningar och bromerad difenyleter som alla våra vatten har genom påverkan av långväga luftburna föroreningar Vattenförekomsten sjön Uddjaure/Välbma har otillfredsställande ekologisk potential på grund av vattenkraftsreglering och uppnår inte god kemisk status med avseende på bly- och blyföreningar samt zink efter gruvverksamheten i Laisvall.. Miljö kvalitetsnormen är att den genom åtgärder till år 2027 ska uppnått god ekologisk potential, men det finns risk att detta inte nås. Sjön Makkaur har god ekologisk status och det bedöms inte finnas risk att normen hålls till 2021. Storavan har otillfredsställande ekologisk potential då den är kraftigt påverkad av vattenkraftsutbyggnad. Miljö kvalitetsnormen är att den ska ha uppnått god ekologisk potential år 2027. Vattenförekomstens status eller möjligheterna att uppnå miljö kvalitetsnormen eller avloppsdirektivet bedöms inte påverkas om lämpliga VA anläggningar anordnas.



Bukt (A7)

Motiv

Kompletterande och ny byggelse i attraktivt läge för att upprätthålla ett ekonomiskt och personellt underlag för kommersiell och offentlig service. Bebyggelse för småskalig naturturism samt annan upplevelsenäring kan bli aktuell, i första hand i anslutning till befintlig bebyggelse. Ett intresse från markägare finns. Området ligger på bra pendlingsavstånd från tätorten i anslutning till utvecklingsstråket väg 95. Åtgärden bedöms vara i linje med områdets riksintresseklassning för rörligt friluftsliv och turism enligt miljöbalken 4:2 och 3:6 och inte påtagligt påverka andra riksintressen eller allmänna intressen negativt.

Naturmiljö, riksintressen och bebyggelse

Området är beläget vid Hemsundet utmed Hornavans södra strand. Marken sluttar överlag svagt ned mot vattnet och jordarten är morän. Området domineras av fuktig barrblandskog med inslag av löv i framförallt den västra delen. Skogen är något äldre i öster än i väster. Längst i öster finns en gård med små öppna gräsytor samt enstaka lövträd. LIS-området ingår i ett område av riksintresse för friluftsliv (miljöbalken 3 kap. 6 §) samt för det rörliga friluftslivet och turism (miljöbalken 4 kap. 2 §). Den östra delen av området ingår i ett område som är av riksintresse för rennäringen (miljöbalken 3 kap. 5 §). I väster gränsar LIS-området till naturreservatet Akkelis fjällurskog. Området har ingått i naturvärdesinventering men inga områden med naturvärden har avgränsats.

Livsvillkor för djur- och växtliv och allmänhetens tillgång till strandområden

Utpekandet bedöms förenligt med strandskyddets syfte då inga områden med naturvärden riskerar påverkas och allmänhetens tillgång till stränderna är mycket god. I området finns mycket god tillgång på obebyggda, skyddade och lättillgängliga strandmiljöer attraktiva för rörligt friluftsliv. Allmänhetens tillgång säkerställs genom fri passage mot strandområdet enligt gällande bestämmelser.

Klimatanpassning och riskfaktorer

Vid planering och lovgivning för ny bebyggelse ska höjdsättning av fastigheter anpassas till högsta förväntade vattenstånd i samråd med Skellefteälvens vattenregleringsföretag. En byggnadshöjd på minst 0,5 m över högsta tillåtna dämmningsyta är ett minimumkrav. Särskild analys och byggnadsteknik kan behöva tillämpas. Stranderosion och rasrisker ska också beaktas.

Rennäringen

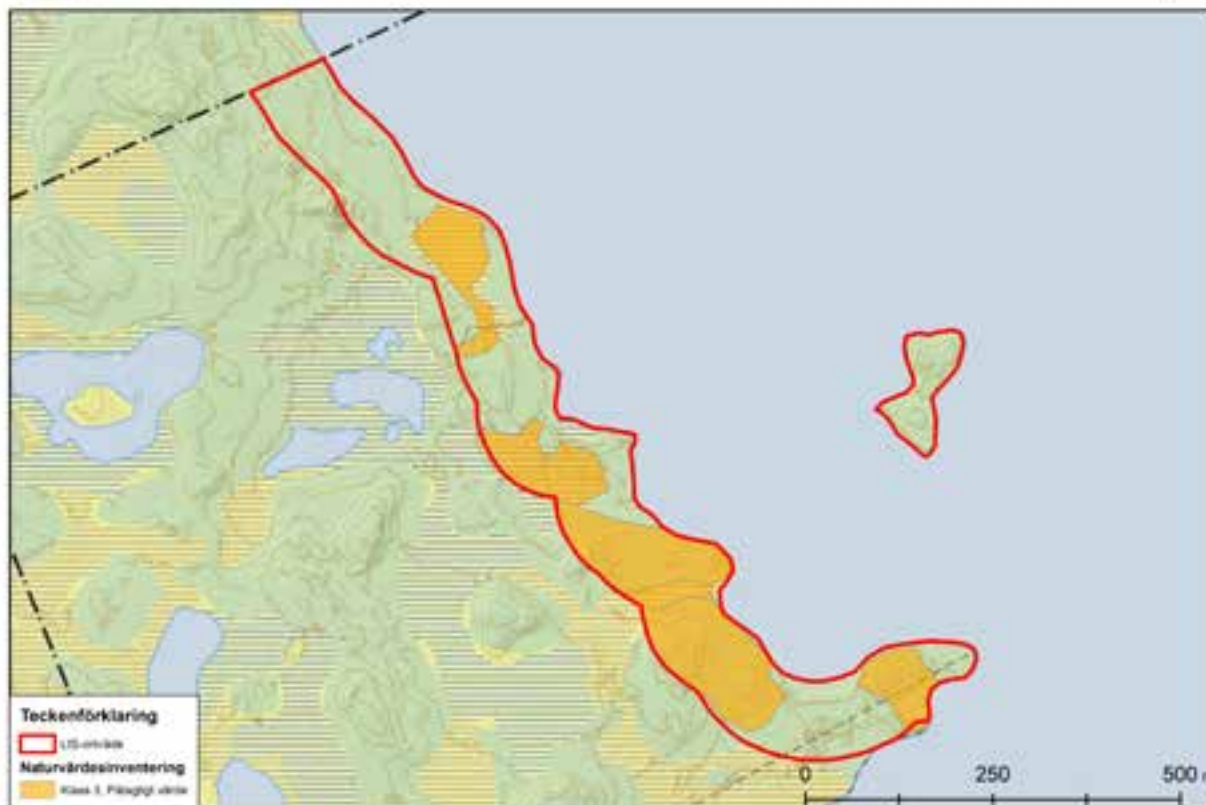
Inga specifika intressen för rennäringen berörs enligt samebyn. Tidig kontakt bör ändå tas med Semisjaur Njarg sameby så de ges möjlighet till inflytande i början av plan- och byggprocesser. Kontaktuppgifter till ordförande finns på sametingets hemsida https://www.sametinget.se/norrbotten_sb

Kulturmiljö

Inga registrerade fornlämningar eller andra kulturmiljöer berörs.

Miljö kvalitetsnorm

Hornavan är klassad ha otillfredsställande ekologisk potential på grund av vattenkraftsverksamhet. Miljö kvalitetsnormen är att den ska ha god ekologisk potential till år 2027. Sjön klassas som övriga inlandsvatten som avloppskänsliga med avseende på fosfor enligt avloppsdirektivet. Kemisk status inte klassad annat än det generella. Vattenföre-



komstens status eller möjligheterna att uppnå miljö kvalitetsnormen eller avloppsdirektivet bedöms inte påverkas om lämpliga VA anläggningar anordnas.

Akkelis (A8)

Motiv

Bebyggelse i attraktivt läge för att upprätthålla ett ekonomiskt och personellt underlag för kommersiell och offentlig service. Bebyggelse för fritidshusturism och anläggningar för småskalig turism samt annan upplevelsenäring kan bli aktuell. Ett intresse från markägare finns. Området ligger strategiskt i anslutning till utvecklingsstråket väg 95.

Naturmiljö, riksintressen och bebyggelse

Området är beläget utmed den sydvästra stranden av Akkelisjaure. Marken är relativt flack, men något mer kuperad i de centrala delarna. Jordarten utgörs av morän. I området varvas barrskog med myrmarkspartier som i den södra delen är blöta med öppet vatten. En bäck som mynnar i Akkelisjaure korsar området i söder. Våtmarkerna i den

södra delen av LIS-området ingår i ett objekt som i våtmarksinventeringen bedömdes ha vissa naturvärden. Hela LIS-området ingår i ett område av riksintresse för friluftsliv (miljöbalken 3 kap. 6 §) samt för det rörliga friluftslivet och turism (miljöbalken 4 kap. 2 §). Området har inventerats och fem områden med påtagliga naturvärden har avgränsats, tre tallskogspartier och två våta miljöer.

Livsvillkor för djur- och växtliv och allmänhetens tillgång till strandområden

Utpekandet bedöms förenligt med strandskyddets syften om hänsyn tas till områden med påtagliga naturvärden vid planering och bygglovsprövning. I området finns mycket god tillgång på obebyggda, skyddade och lättillgängliga strandmiljöer attraktiva för rörligt friluftsliv. Allmänhetens tillgång säkerställs genom fri passage mot strandområdet enligt gällande bestämmelser. Vid åtgärder ska hänsyn till våtmarkens naturvärden och att hindra större uttransport av sediment till vattenområdet.

Klimatanpassning och riskfaktorer

Vid planering och lovgivning för ny bebyggelse ska höjdsättning av fastigheter anpassas till högsta förväntade vattenstånd i samråd med Skellefteälvens vattenregleringsföretag. En byggnadshöjd på minst 0,5 m över högsta tillåtna dämningssyta är ett minimikrav. Särskild analys och byggnadsteknik kan behöva tillämpas. Stranderosion och rasrisker ska också beaktas.

Väg 95 är primär transportled för farligt gods och den tunga trafiken bedöms öka med ny tunnel på norsk sida. Skyddsavstånd på 50 meter från väg rekommenderas enligt Länsstyrelsens riktlinjer. Ny anslutning till allmän väg kräver tillstånd enligt väglagen om inte det prövats i detaljplan

Rennäringen

Inga specifika intressen för rennäringen berörs. Tidig kontakt bör ändå tas med Semisjaur Njarg sameby så de ges möjlighet till inflytande i början av plan- och byggprocesser. Kontaktuppgifter till ordförande finns på sametingets hemsida https://www.sametinget.se/norrbotten_sb

Kulturmiljö

Inga registrerade fornlämningar eller andra kulturmiljöer berörs.

Miljö kvalitetsnorm

Vattenförekomsten är klassad att ha måttlig ekologisk status på grund av vandringshinder. Miljö kvalitetsnormen är att den ska nå god ekologisk status år 2021 men det föreligger risk att detta inte hinner uppnås. Vattenförekomstens status eller möjligheterna att uppnå miljö kvalitetsnormen eller avloppsdirektivet bedöms inte påverkas om lämpliga VA anläggningar anordnas.



Erikslund (A9)

Motiv

Bebyggelse i attraktivt läge för att upprätthålla ett ekonomiskt och personellt underlag för kommersiell och offentlig service. Bebyggelse för permanentboende, fritidshusturism och anläggningar för småskalig turism samt annan upplevelsenäring kan bli aktuell. Ett intresse från markägare finns. Området ligger strategiskt i anslutning till utvecklingsstråket väg 95. Åtgärden bedöms vara i linje med områdets riksintresseklassning för rörligt friluftsliv och turism enligt miljöbalken 4:2 och 3:6 och beröra andra riksintressen eller allmänna intressen negativt.

Naturmiljö, riksintressen och bebyggelse

Området är beläget vid den nordöstra stranden av Stor-Kålmis. Marken är flack i större delen av området, men i sydost sluttar den något mer skarpt ned mot vattnet. Jordarten i området utgörs av isälvssediment. Området domineras av barrskog av framförallt tall. I den norra delen finns ett parti med öppen myrmark. I området finns även spridd bebyggelse, som i de centrala delarna omges av öppna gräsytor som sträcker sig ända ned till strandkanten. LIS-området ingår i ett område av riksintresse för friluftsliv (miljöbalken 3 kap. 6 §) samt för det rörliga friluftslivet och turism (miljöbalken 4 kap. 2 §).

Området har naturvärdesinventerats och ett parti med tallskog med högt värde och en myr med påtagligt värde har avgränsats.

Livsvillkor för djur- och växtliv och allmänhetens tillgång till strandområden

Utpekandet bedöms förenligt med strandskyddets syfte om hänsyn tas till tallskogens naturvärden. Myren med påtagliga naturvärden är inte aktuell för bebyggelse. I området finns mycket god tillgång på obebyggda, skyddade och lättillgängliga strandmiljöer attraktiva för rörligt friluftsliv. Allmänhetens tillgång säkerställs genom fri passage mot strandområdet enligt gällande bestämmelser.

Klimatanpassning och riskfaktorer

Vid planering och lovgivning för ny bebyggelse ska höjdsättning av fastigheter anpassas till högsta förväntade vattenstånd. En byggnadshöjd på minst 0,5 m över högsta beräknade vatten nivå är ett minimikrav. Stranderosion och rasrisker ska också beaktas.

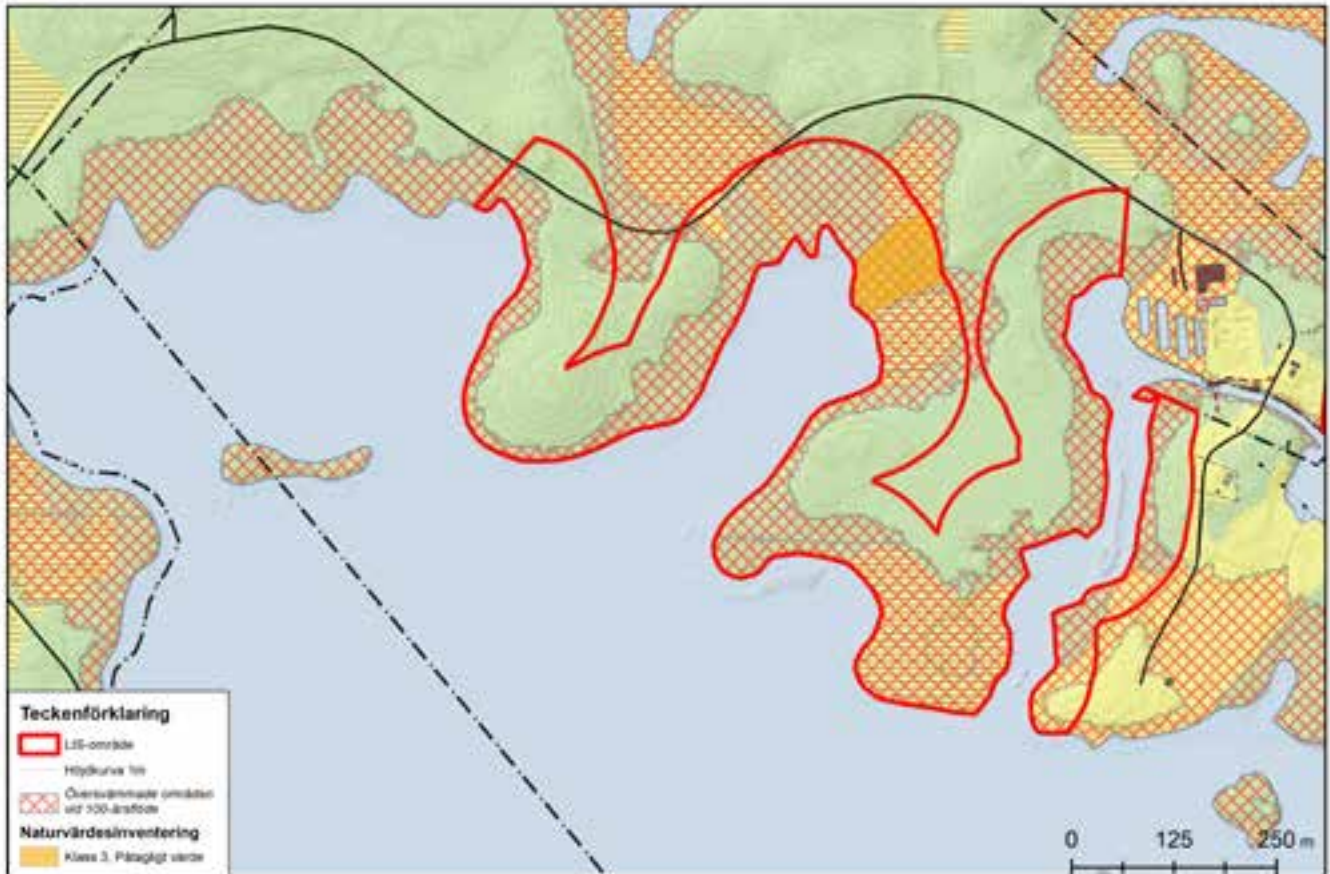
Väg 95 är primär transportled för farligt gods och den tunga trafiken bedöms öka med ny tunnel på norsk sida. Skyddsavstånd på 50 meter från väg rekommenderas enligt Länsstyrelsens riktlinjer. Ny anslutning till allmän väg kräver tillstånd enligt väglagen om inte det prövats i detaljplan

Rennäringen

Inga specifika intressen för rennäringen berörs. Tidig kontakt bör ändå tas med Västra Kikkejaur sameby så de ges möjlighet till inflytande i början av plan- och byggprocesser. Kontaktuppgifter till ordförande finns på sametingets hemsida https://www.sametinget.se/norrbotten_sb

Kulturmiljö

Inga registrerade fornlämningar eller andra kulturmiljöer berörs, men området gränsar i söder till ett riksintresseområde för kulturmiljövård.



Miljö kvalitetsnorm

För vattenförekomsten är ingen miljö kvalitetsnorm angiven eftersom sjön är liten. Den klassas som övriga inlandsvatten som avloppskänsliga med avseende på fosfor enligt avloppsdirektivet . Möjligheten att uppnå avloppsdirektivet bedöms inte påverkas om lämpliga VA anläggningar anordnas.

Kvarnbo (A10)

Motiv

Kompletterande bebyggelse i attraktivt läge för att upprätthålla ett ekonomiskt och personellt underlag för kommersiell och offentlig service. Bebyggelse för permanentboende eller företagsamhet som har ett mervärde av vattennära läge kan bli aktuell. Ett intresse från markägare finns. Området ligger i anslutning till Arjeplogs samhälle. Åtgärden

bedöms vara i linje med områdets riksintresseklassning för rörligt friluftsliv och turism enligt miljöbalken 4:2 och 3:6 och inte beröra andra riksintressen eller allmänna intressen negativt.

Naturmiljö, riksintressen och bebyggelse

Området är beläget 4 km nordväst om Arjeplog vid den nordvästra stranden av Sälla. LIS-området ingår i ett område av riksintresse för friluftsliv (miljöbalken 3 kap. 6 §) samt för det rörliga friluftslivet och turism (miljöbalken 4 kap. 2 §).

Området har naturvärdesinventerats och ett område med tallskog med påtagligt naturvärde har avgränsats.

Livsvillkor för djur- och växtliv och allmänhetens tillgång till strandområden

Utpekandet bedöms förenligt med strandskyddets syfte om tallskogens naturvärde uppmärksammas. I området finns mycket god tillgång på obebyggda, skyddade och lättillgängliga strandmiljöer attraktiva för rörligt friluftsliv. Allmänhetens tillgång säkerställs genom fri passage mot strandområdet enligt gällande bestämmelser.

Klimatanpassning och riskfaktorer

Vid planering och lovgivning för ny bebyggelse ska höjdsättning av fastigheter anpassas till högsta förväntade vattenstånd i samråd med Skellefteälvens vattenregleringsföretag. En byggnadshöjd på minst 0,5 m över högsta tillåtna dämningssyta är ett minimikrav. Stranderosion och rasrisker ska också beaktas. Särskilda analyser och byggnadsteknisk anpassning kan behövas.

Rennäringen

Inga specifika intressen för rennäringen berörs. Tidig kontakt bör ändå tas med Semi-sjaur Njarg sameby så de ges möjlighet till inflytande i början av plan- och byggprocesser. Kontaktuppgifter till ordförande finns på sametingets hemsida https://www.sametinget.se/norrbotten_sb

Kulturmiljö

Inga registrerade fornlämningar eller andra kulturmiljöer berörs.

Miljökvalitetsnorm

Vattenförekomsten, sjön Sälla, har otillfredsställande ekologisk potential på grund av reglering för vattenkraft. Det finns risk att den inte uppnår normen god ekologisk potential till år 2021. Den har som alla andra vatten för höga halter av kvicksilver/kvicksilverföreningar och bromerad difenyleter och är avloppskänslig för fosfor enligt avloppsdirektivet. . Vattenförekomstens status eller möjligheterna att uppnå miljökvali-



tetsnormen eller avloppsdirektivet bedöms inte påverkas om lämpliga VA anläggningar anordnas.

Sälla (A11)

Motiv

Kompletterande bebyggelse i attraktivt läge för att upprätthålla ett ekonomiskt och personellt underlag för kommersiell och offentlig service. Bebyggelse för småhusbebyggelse är under planläggning. Även företagsamhet som har ett mervärde av vattennära läge kan bli aktuell. Området ligger i anslutning till Arjeplogs samhälle. Åtgärden bedöms vara i linje med områdets riksintresseklassning för rörligt friluftsliv och turism enligt miljöbalken 4:2 och 3:6 och inte beröra andra riksintressen eller allmänna intressen negativt.

Naturmiljö, riksintressen och bebyggelse

Området ingår i ett större område under planering för småhusbebyggelse ca 3 km nordväst om Arjeplogs tätort. Det ligger på en udde och sydslutningen mot sjön Sälla. Det består av obebyggd skogsmark med insprängda våtmarkspartier. LIS-området ingår i ett område av riksintresse för friluftsliv (miljöbalken 3 kap. 6 §) samt för det rörliga friluftslivet och turism (miljöbalken 4 kap. 2 §). Området har inte naturvärdesinventerats.

Livsvillkor för djur- och växtliv och allmänhetens tillgång till strandområden

Utpekandet bedöms förenligt med strandskyddets syfte under förutsättning att det i planprocessen kartläggs vilka naturvärden som finns och hur de kan tas hänsyn till. I området finns mycket god tillgång på obebyggda, skyddade och lättillgängliga strandmiljöer attraktiva för rörligt friluftsliv. Allmänhetens tillgång säkerställs genom fri passage mot strandområdet enligt gällande bestämmelser.

Klimatanpassning och riskfaktorer

Vid planering och lovgivning för ny bebyggelse ska höjdsättning av fastigheter anpassas till högsta förväntade vattenstånd i samråd med Skellefteälvens vattenregleringsföretag. En byggnadshöjd på minst 0,5 m över högsta tillåtna dämningssyta är ett minimikrav. Stranderosion och rasrisker ska också beaktas. Nära dialog kan föras med Skellefteälvens vattenregleringsföretag.

Rennäringen

Inga specifika intressen för rennäringen berörs. Tidig kontakt bör ändå tas med Semi-sjaur Njarg sameby så de ges möjlighet till inflytande i början av plan- och byggprocesser. Kontaktuppgifter till ordförande finns på sametingets hemsida https://www.sametinget.se/norrbotten_sb

Kulturmiljö

En fornlämning i for av en härd finns registrerad i området. Skyddsavstånd på 20 meter gäller. Fornlämningar är skyddade enligt lag. Inga andra kulturmiljöer berörs.

Miljö kvalitetsnorm

Vattenförekomsten, sjön Sälla, har otillfredsställande ekologisk potential på grund av reglering för vattenkraft. Det finns risk att den inte uppnår normen god ekologisk potential till år 2021. Den har som alla andra vatten för höga halter av kvicksilver/kvicksilverföreningar och bromerad difenyleter och är avloppskänslig för fosfor enligt avloppsdirektivet. . Vattenförekomstens status eller möjligheterna att uppnå miljö kvalitetsnormen eller avloppsdirektivet bedöms inte påverkas om lämpliga VA anläggningar anordnas.



**ÁRJEPLUGS
KOMMUN**
ÁRJEPLUOVE KOMMUVNNA



**ÁRJEPLUGS
KOMMUN**
ÁRJEPLUOVE KOMMUVNNA